

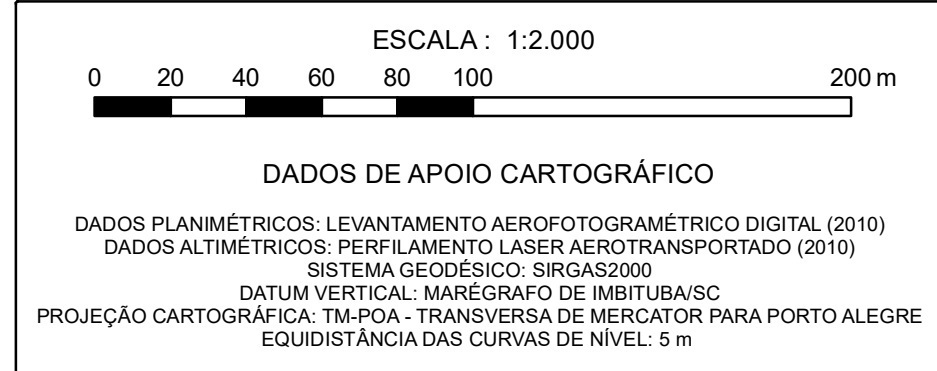


LEGENDA

● RG (Registro)	⊠ VRP (Válvula Redutora de Pressão)	□ Outras Válvulas	— Duto menor que 250 mm
● RG (Registro fechado)	● HC (Hidrante)	□ V (Ventosa)	— Duto igual ou maior que 250 mm
○ RG Setorização	⊕ K, T, X ou Y	⊕ VRT (Válvula de Retenção)	— Subistemas de Água
○ RG Setorização (Fechado)	■ MM (Macromedidor)	⊕ Captação	— Eixos de logradouros
⊕ VB (Válvula Borboleta)	● RD (Redução)	● Descarga	— Sistema Viário
⊕ VB (Válvula Borboleta fechada)	■ TAP (Torneira de Alta Pressão)		

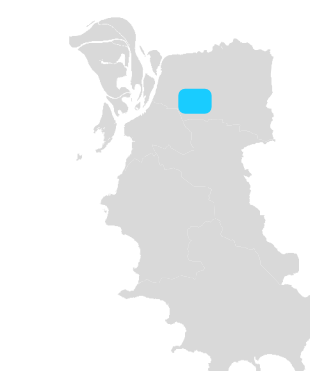


MAPA CADASTRAL DE REDE DE ÁGUA
 PREFEITURA MUNICIPAL DE PORTO ALEGRE
 DEPARTAMENTO MUNICIPAL DE ÁGUA E ESGOTOS
 DIRETORIA DE GESTÃO E DESENVOLVIMENTO
 GERÊNCIA DE PLANEJAMENTO



ATUALIZADO EM:
08/04/2019

A EGO-DOCEG agradece a comunicação de possíveis equívocos ou omissões verificadas nesta carta.
 E-mail: cadastro.agua@dmae.prefpoa.br

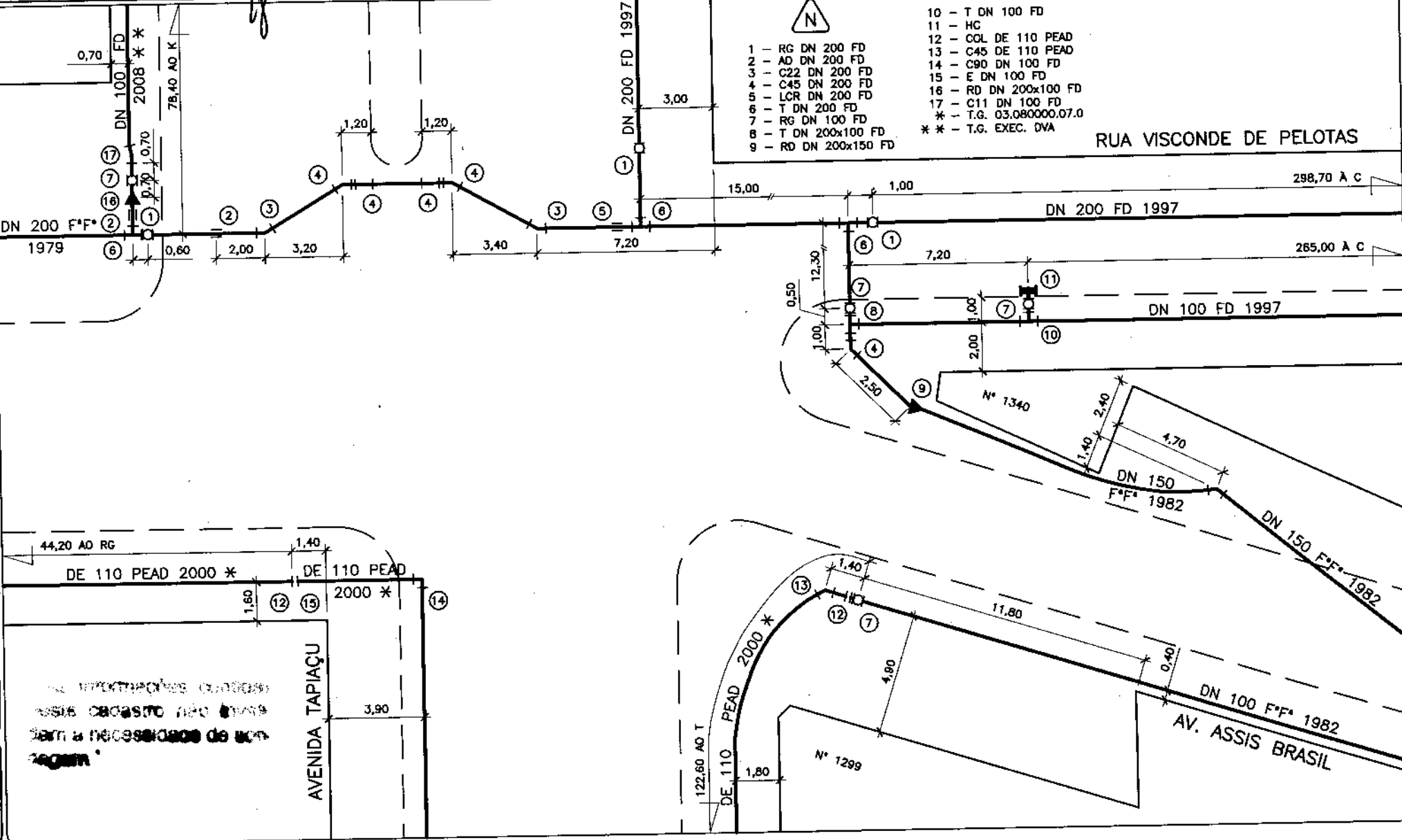


054	055	056
063	064	065
073	074	075

REFERÊNCIA CADASTRAL
064

0 EMISSÃO:		LEVANTADO POR:		A REVISÃO:		LEVANTADO POR:		B REVISÃO:		LEVANTADO POR:	
LANÇAMENTO DE REDE		SCLA									
DESENHADO POR:	PROCESSO Nº:	RESPONSÁVEL:	DATA:	DESENHADO POR:	PROCESSO Nº:	RESPONSÁVEL:	DATA:	DESENHADO POR:	PROCESSO Nº:	RESPONSÁVEL:	DATA:
AUDREY	REF.: 086/08	<i>[assinatura]</i>	11/02/09				/ /				/ /

DMAB DEPARTAMENTO MUNICIPAL DE ÁGUA E ESGOTOS
CADASTRO DE REDE DE ÁGUA



ESCALA: 1:200
 AÉRO Nº: 64
 Nº DO MÓDULO: 57

Este cadastro não deve ser utilizado para a necessidade de um projeto.

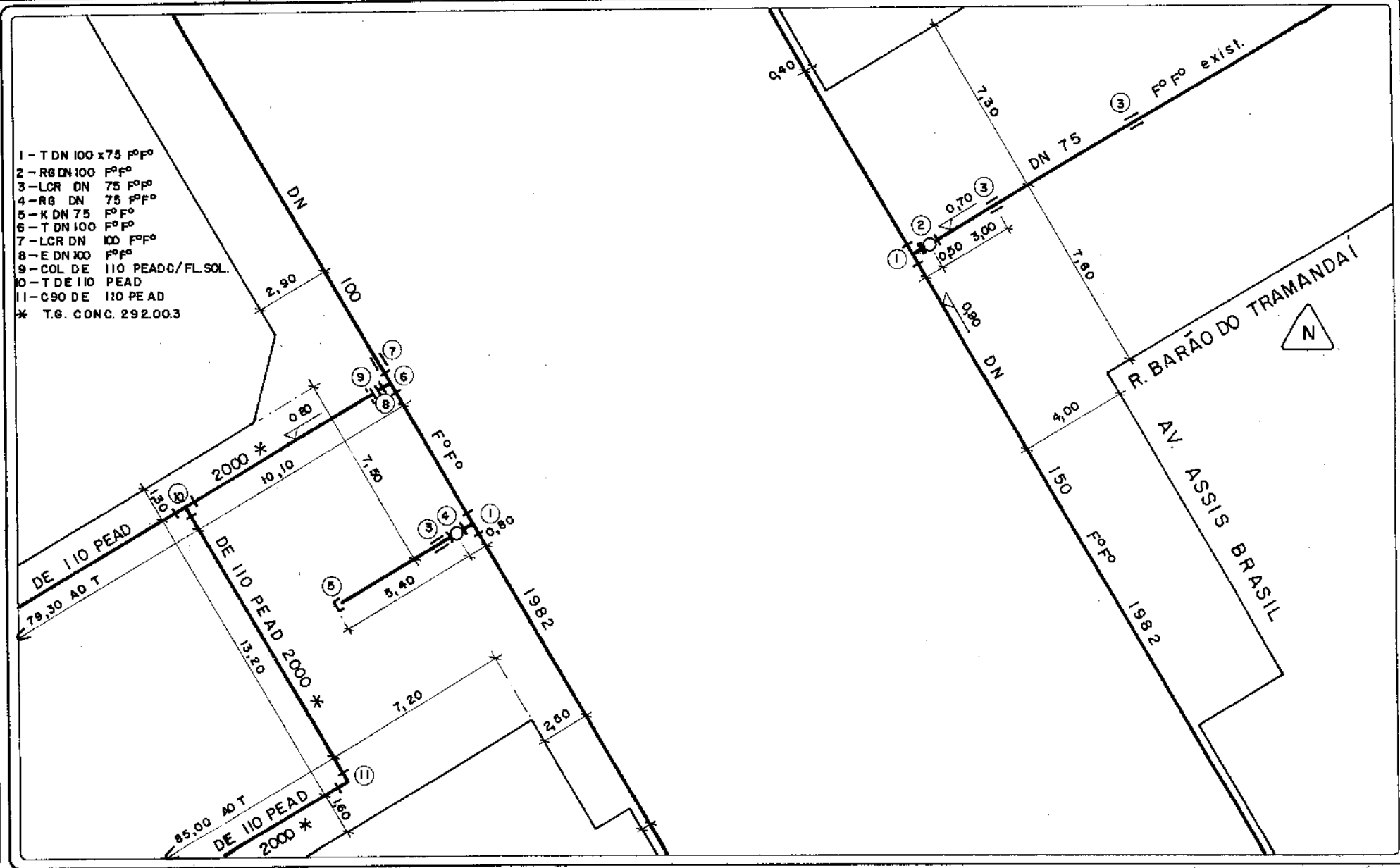
AVENIDA TAPIAÇU

AV. ASSIS BRASIL

EMISSÃO		LEVANTADO POR:		A REVISÃO		LEVANTADO POR:		B REVISÃO		LEVANTADO POR:	
SUBST. DE REDE											
DESENHADO POR:	PROCESSO Nº:	RESPONSÁVEL	DATA:	DESENHADO POR:	PROCESSO Nº:	RESPONSÁVEL	DATA:	DESENHADO POR:	PROCESSO Nº:	RESPONSÁVEL	DATA:
RO			12 / 06 / 01								

JOMAR
 DEPARTAMENTO MUNICIPAL DE ÁGUA E ESGOTOS
 CADASTRO DE REDE DE ÁGUA

- 1 - T DN 100 x 75 Fp
 - 2 - RG DN 100 Fp
 - 3 - LCR DN 75 Fp
 - 4 - RG DN 75 Fp
 - 5 - K DN 75 Fp
 - 6 - T DN 100 Fp
 - 7 - LCR DN 100 Fp
 - 8 - E DN 100 Fp
 - 9 - COL DE 110 PEAD/FL.SOL.
 - 10 - T DE 110 PEAD
 - 11 - C90 DE 110 PEAD
- * T.G. CONC. 292.003



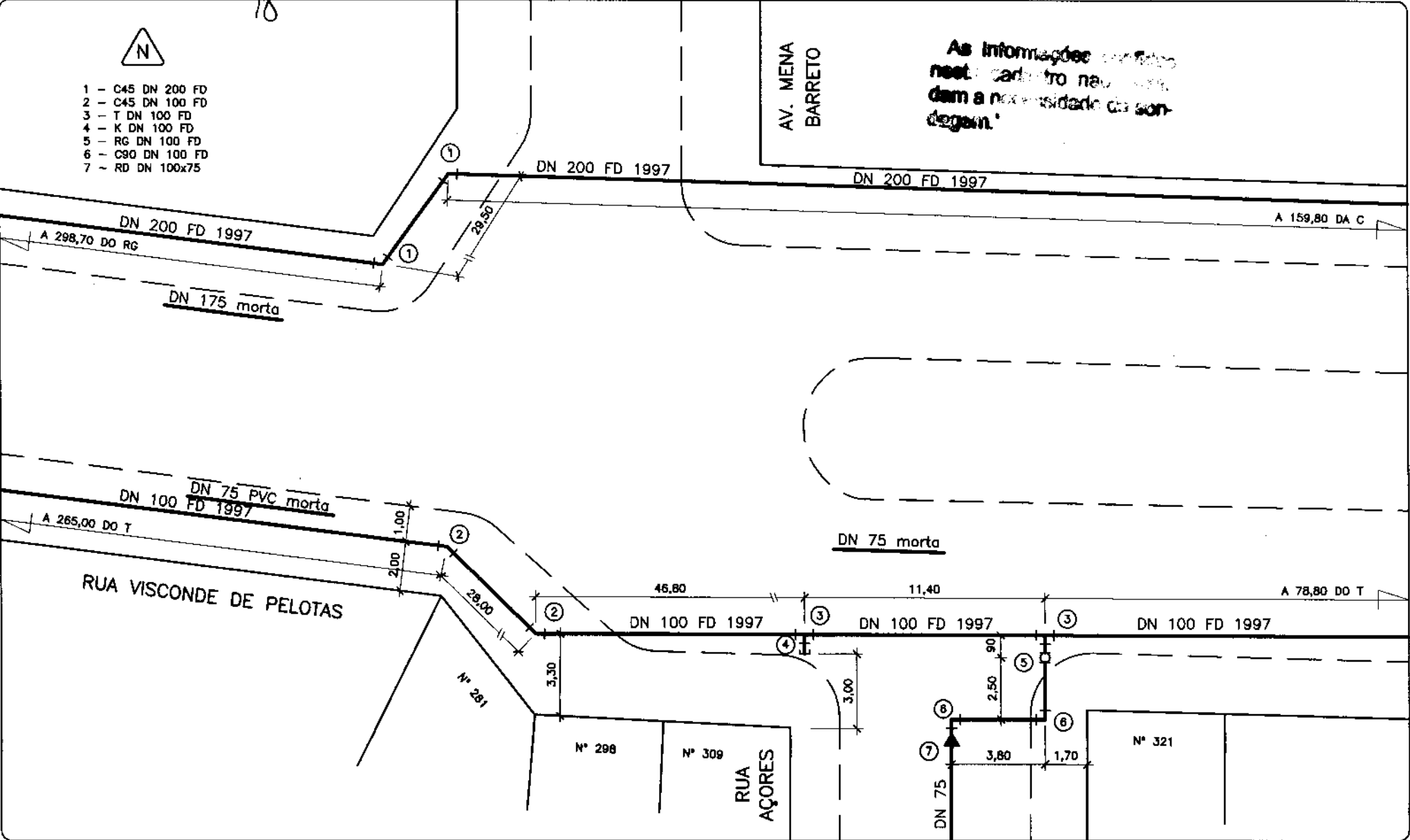
ESCALA:
 1 : 200
 AFHO:
 64
 Nº DO Nº:
 88

0 EMISSÃO:		LEVANTADO POR:		A REVISÃO:		LEVANTADO POR:		B REVISÃO:		LEVANTADO POR:	
RETIRADA DE HC		DVA									
DESENHADO POR:	PROCESSO N°:	RESPONSÁVEL:	DATA:	DESENHADO POR:	PROCESSO N°:	RESPONSÁVEL:	DATA:	DESENHADO POR:	PROCESSO N°:	RESPONSÁVEL:	DATA:
AUDREY	REF.: 162/07	<i>[assinatura]</i>	25/01/08				/ /				/ /

DMAB
 DEPARTAMENTO MUNICIPAL DE AGUA E ESGOTOS
CADASTRO DE REDE DE AGUA

- N
- 1 - C45 DN 200 FD
 - 2 - C45 DN 100 FD
 - 3 - T DN 100 FD
 - 4 - K DN 100 FD
 - 5 - RG DN 100 FD
 - 6 - C90 DN 100 FD
 - 7 - RD DN 100x75

AV. MENA BARRETO
As informações contidas neste cadastro não dão a necessidade de sondagem.



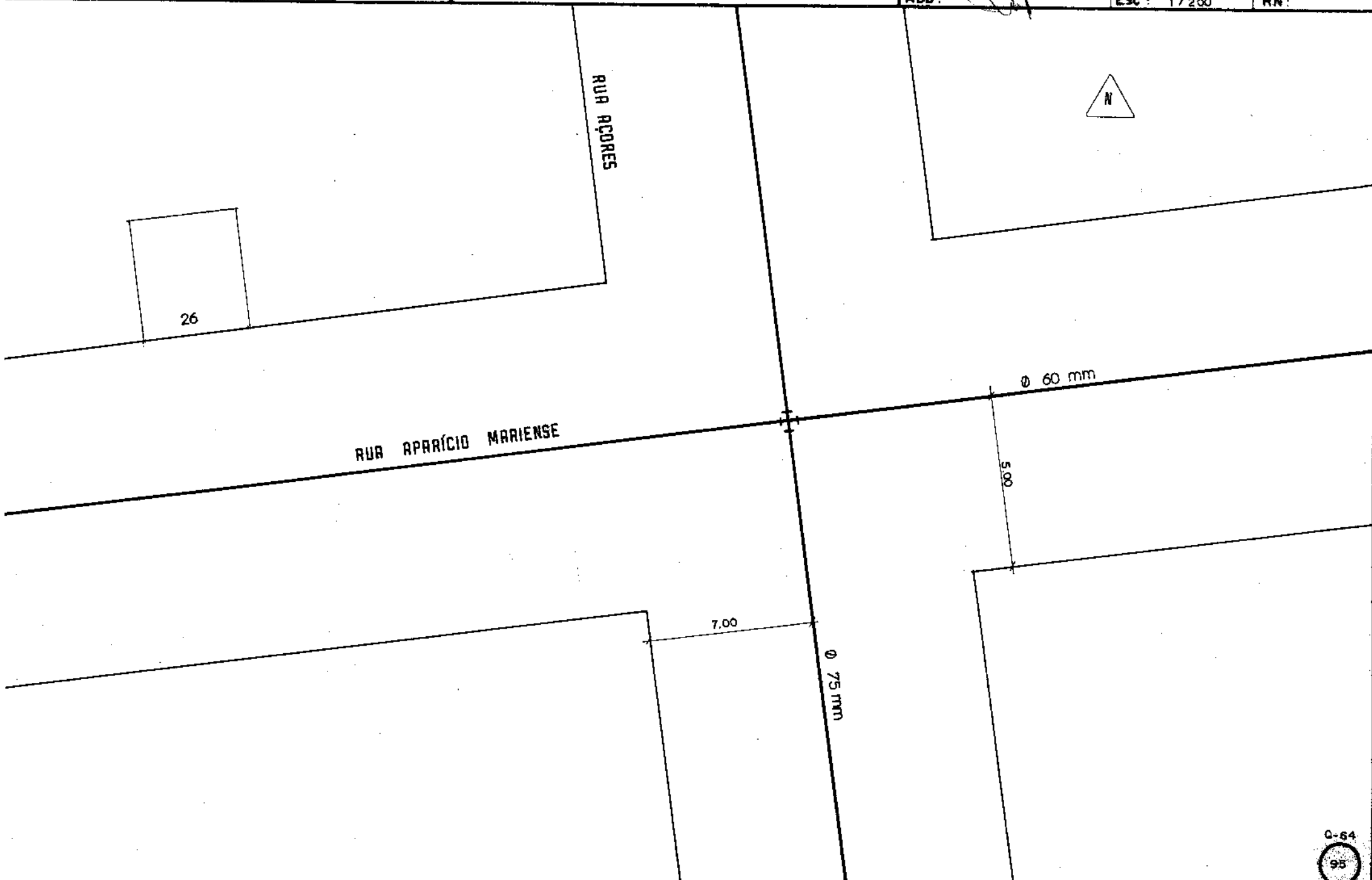
ESCALA:
 1:200

APRO N°:
 64

N° DO NO:
 93

Atualização Em: / /	
Desenhado Por:	ADD
Atualização Em: / /	
Desenhado Por:	ADD

LUMAE			SRE - DIVISÃO DE ÁGUA		
			SEÇÃO DE CADASTRAMENTO		
CADASTRO DE REDE DE ÁGUA					
Tipo de Serviço: CÓPIA					
Lev. Por:		Des. Por: J. CARLOS	9 / 11 / 81		
ADD:		Esc: 1/200	RN:		

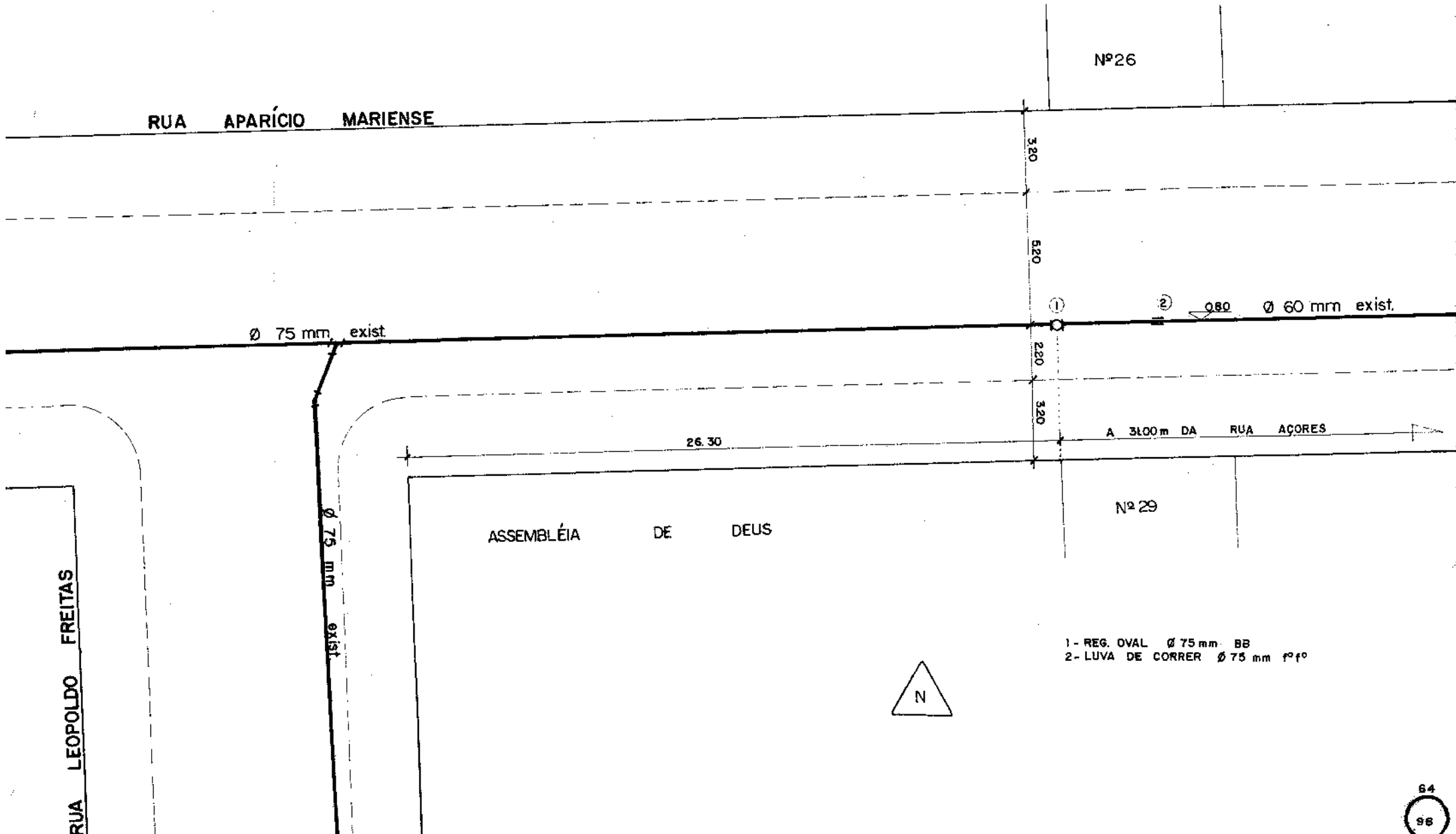


7 Atualização Em: / /
 Desenhado Por:
 9 Atualização Em: / /
 Desenhado Por:

ADD

ADD

SEÇÃO DE CADASTRAMENTO		
CADASTRO DE REDE DE ÁGUA		
Tipo de Serviço: ENTRONCAMENTO DE REDE		03 / 07 / 85
Lev. Por: ADÃO RODRIGUES	Des. Por: LUCIANA	31 / 07 / 85
ADO:	Esc: 1: 200	RN:



Atualização Em: / /
Desenhado Por:
Atualização Em: / /
Desenhado Por:

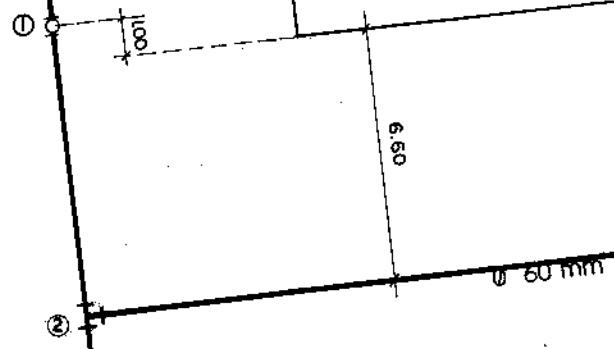
ADD

ADD

LUMAE			SEÇÃO DE CADASTRAMENTO		
CADASTRO DE REDE DE ÁGUA					
Tipo de Serviço:	CÓPIA	15 / 05 / 69			
Lev. Por:		Des. Por:	J. CARLOS	9 / 11 / 81	
ADD:		Esc:	1 / 200	RN:	



1 - REGISTRO 75 mm
2 - TÊ 75 x 60 mm



R. SILVA TAVARES

RUA RICOIRES

Ø 75 mm

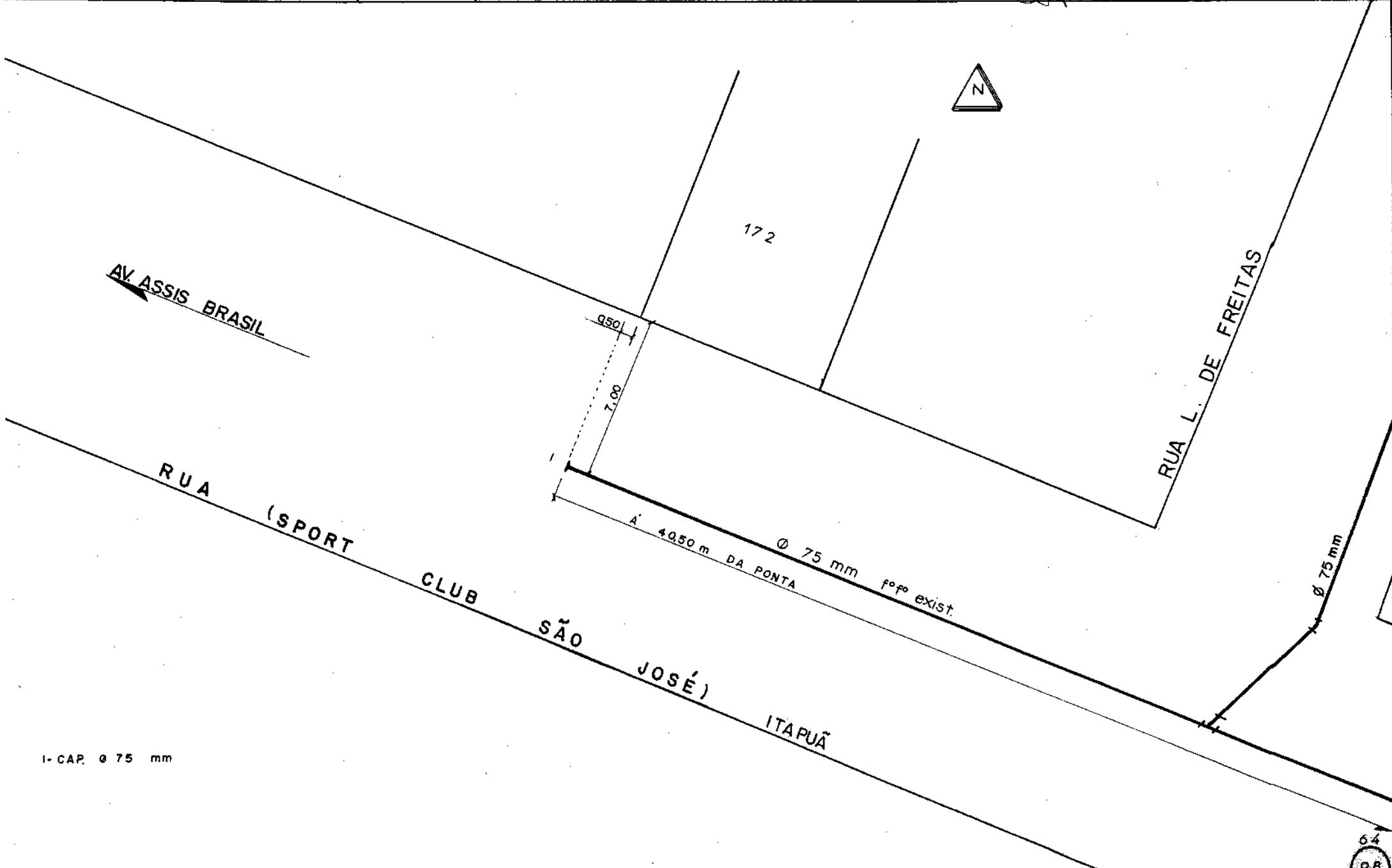
Ø 60 mm

1ª Atualização Em: / /
 Desenhado Por:
 2ª Atualização Em: / /
 Desenhado Por:

ADD

ADD

SEÇÃO DE CADASTRAMENTO		
CADASTRO DE REDE DE ÁGUA		
Lev. Por: F. C. PLACIDO	Des. Por: MINEIRO	01 / 08 / 66
ADD:	Esc.: 1:200	27 / 06 / 80
		RN:

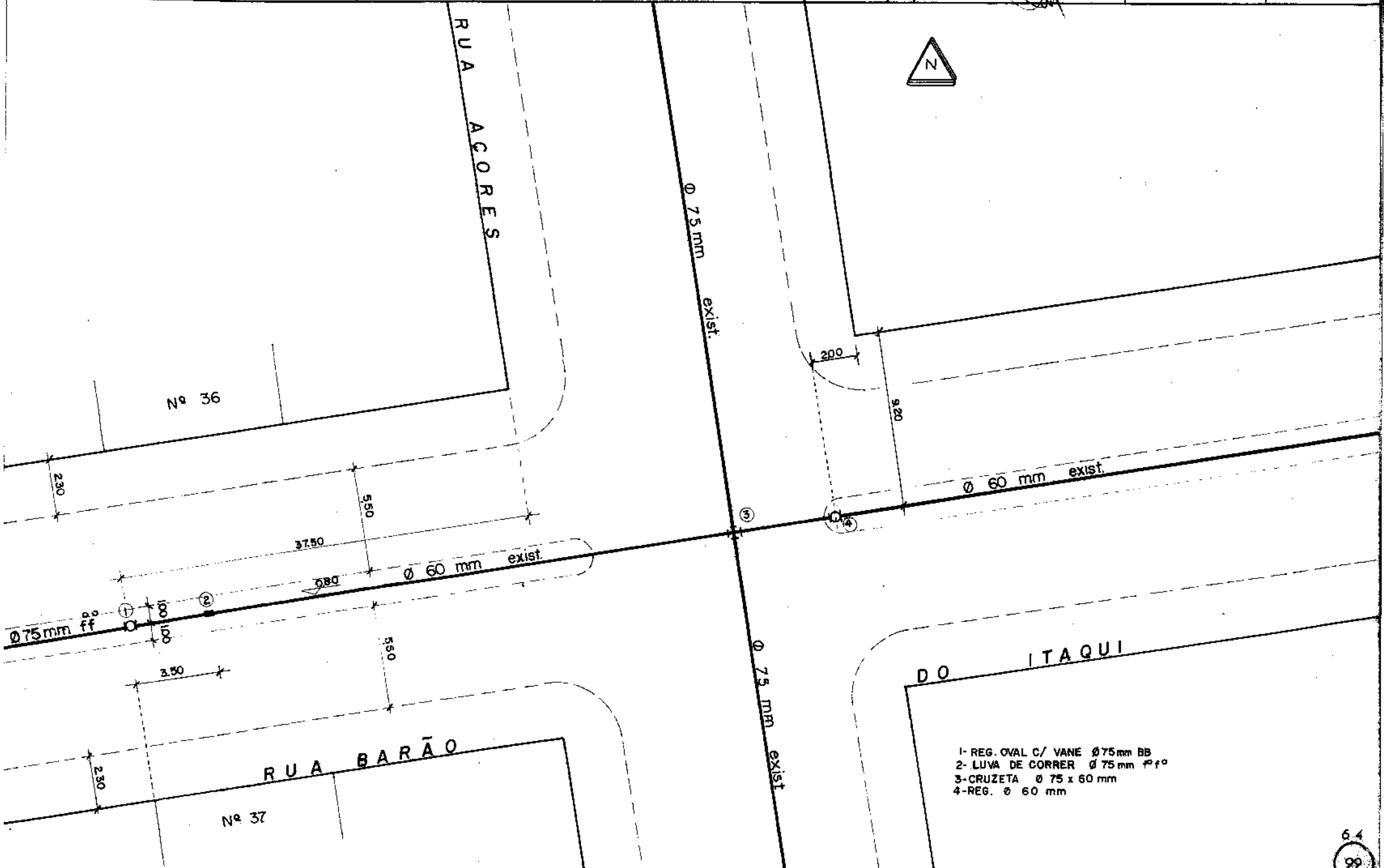


1-CAP. Ø 75 mm

1ª Atualização Em: 01 / 08 / 85
 Desenhado Por: LUCIANA PETRY
 2ª Atualização Em: / /
 Desenhado Por:

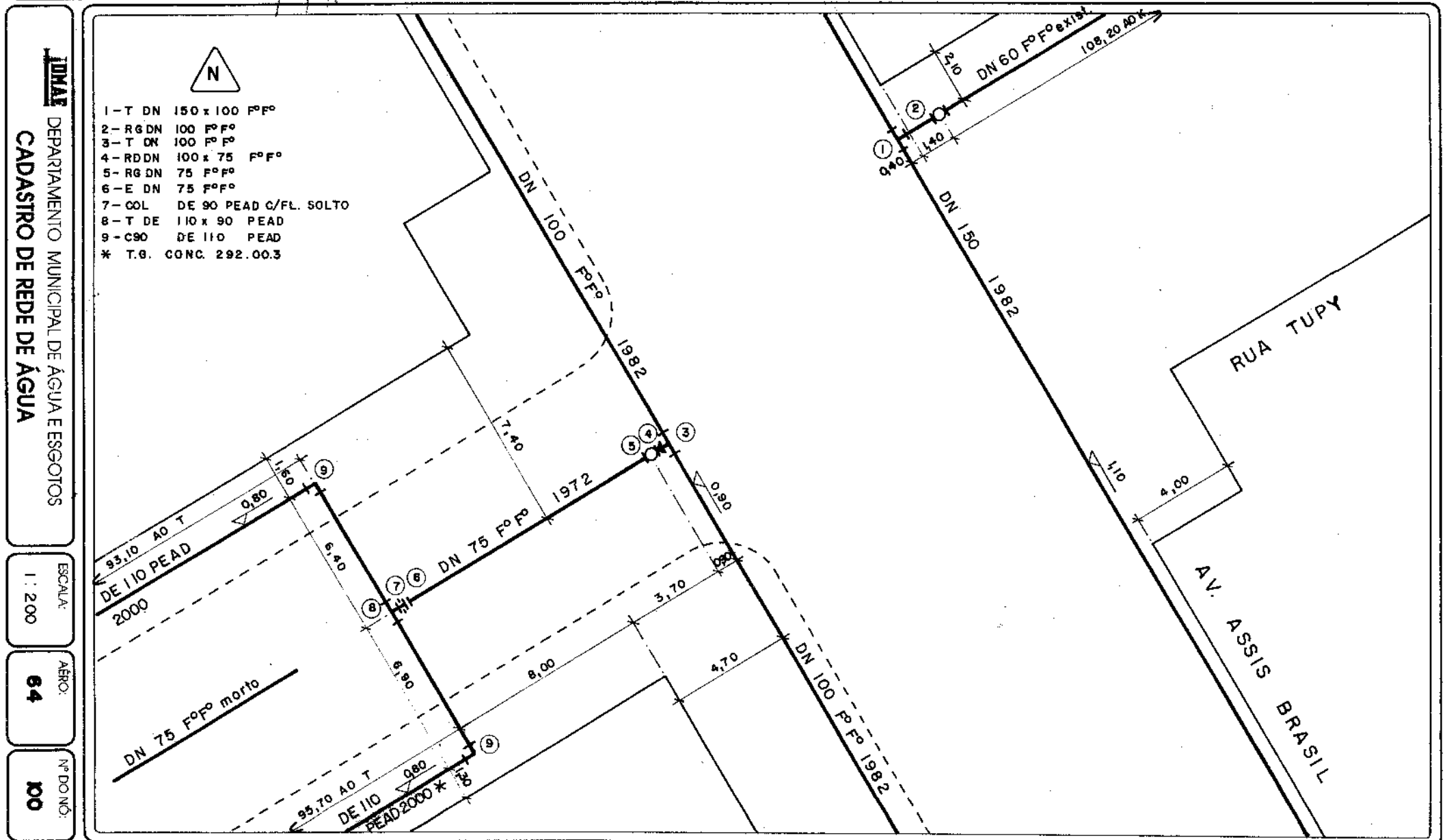
~~ADD~~
 ADD

SEMAE - SERVIÇO DE ÁGUA
 SEÇÃO DE CADASTRAMENTO
CADASTRO DE REDE DE ÁGUA
 Tipo de Serviço: CÓPIA
 Lev. Por: Des. Por: MINEIRO 27 / 6 / 80
 ADD: Esc.: 1:200 RN:



- 1- REG. OVAL C/ VANE Ø75mm BB
- 2- LUVA DE CORRER Ø 75mm ffo
- 3- CRUZETA Ø 75 x 60mm
- 4- REG. Ø 60 mm

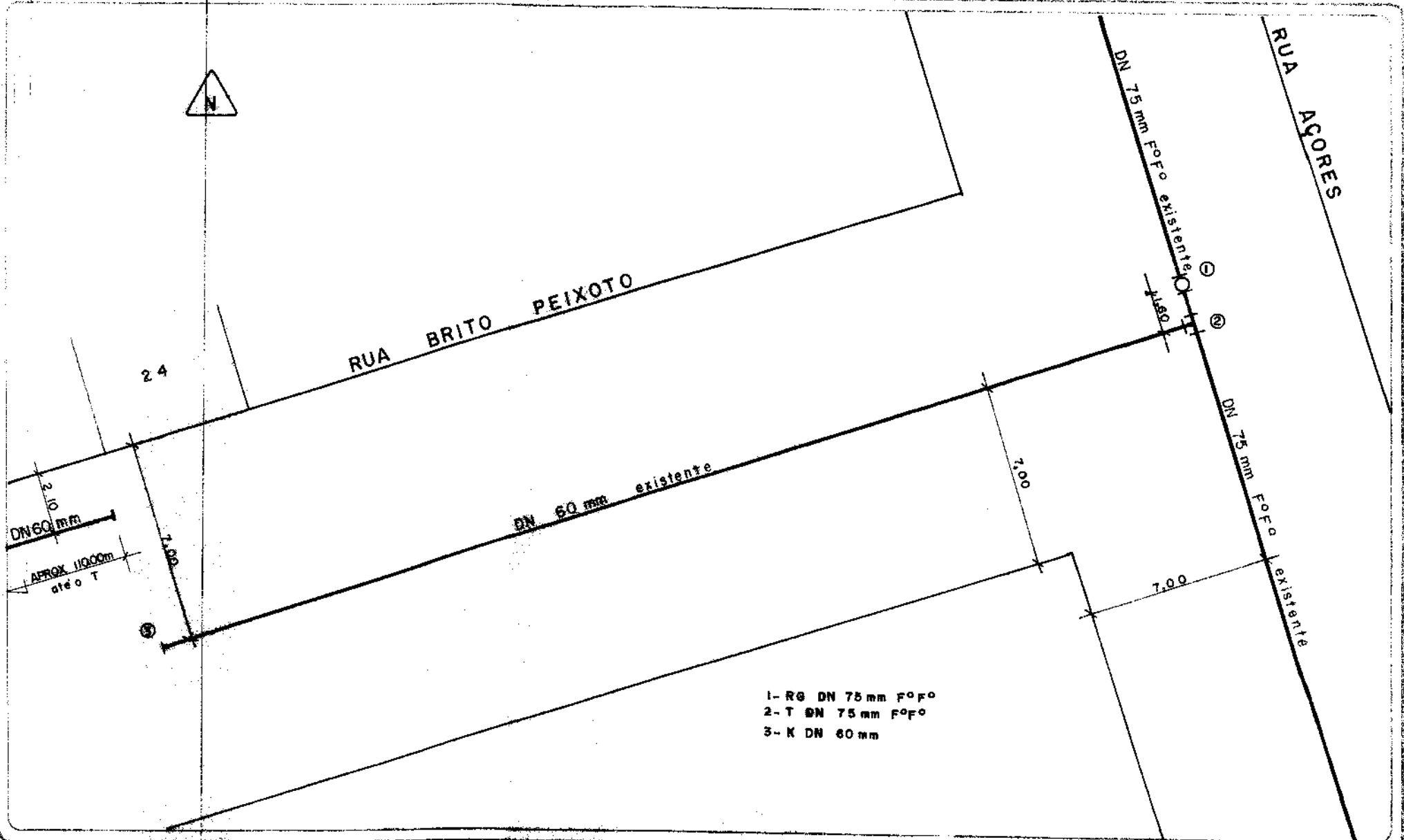
EMISSÃO		LEVANTADO POR:		A REVISÃO		LEVANTADO POR:		B REVISÃO		LEVANTADO POR:	
SUBST. DE REDE											
DESENHADO POR:	PROCESSO Nº:	RESPONSÁVEL:	DATA:	DESENHADO POR:	PROCESSO Nº:	RESPONSÁVEL:	DATA:	DESENHADO POR:	PROCESSO Nº:	RESPONSÁVEL:	DATA:
RO			12 / 06 / 01								



CÓPIA		LEVANTADO POR		A REVISÃO		LEVANTADO POR		B REVISÃO		LEVANTADO POR	
DESENHADO POR	RESPONSÁVEL	DATA	DESENHADO POR	RESPONSÁVEL	DATA	DESENHADO POR	RESPONSÁVEL	DATA	DESENHADO POR	RESPONSÁVEL	DATA
LIZETE		14 / 04 / 89									

JBM DEPARTAMENTO MUNICIPAL DE ÁGUA E ESGOTOS
 C.A.S.T.R.O. DE REDE DE ÁGUA

ESCALA: 1:200
 FOLIO Nº 64
 Nº DO RD 101



EMISSÃO:		SUBSTITUIÇÃO DE REDE		LEVANTADO POR:		PORTO OBRAS	
DESENHADO POR:	PROCESSO Nº:	RESPONSÁVEL:	DATA:	DESENHADO POR:	PROCESSO Nº:	RESPONSÁVEL:	DATA:
E.G.	03.008513.03.4		13/02/08				

A REVISÃO:		LEVANTADO POR:	
DESENHADO POR:	PROCESSO Nº:	RESPONSÁVEL:	DATA:

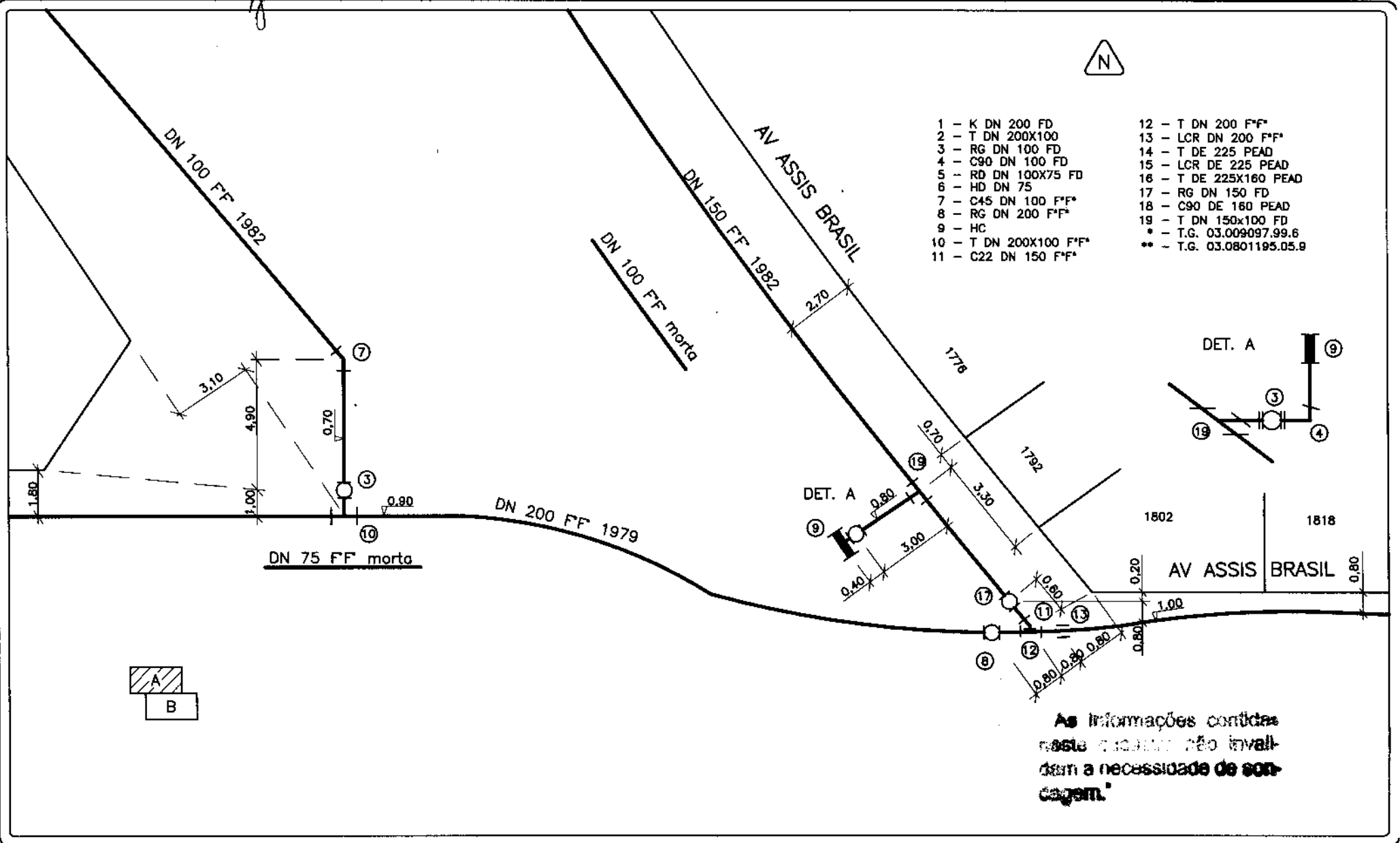
B REVISÃO:		LEVANTADO POR:	
DESENHADO POR:	PROCESSO Nº:	RESPONSÁVEL:	DATA:

DMIAE Departamento Municipal De Água e Esgotos
CADASTRO DE REDE DE ÁGUA

ESCALA:
1:200

Nº RO:
64

Nº DO NO:
102A



EMISSÃO:		LEVANTADO POR:	
SUBSTITUIÇÃO DE REDE		PORTO OBRAS	
DESENHADO POR:	PROCESSO Nº:	RESPONSÁVEL:	DATA:
E.G.	03.006513.03.4		13/02/08

REVISÃO:		LEVANTADO POR:	
A			
DESENHADO POR:	PROCESSO Nº:	RESPONSÁVEL:	DATA:

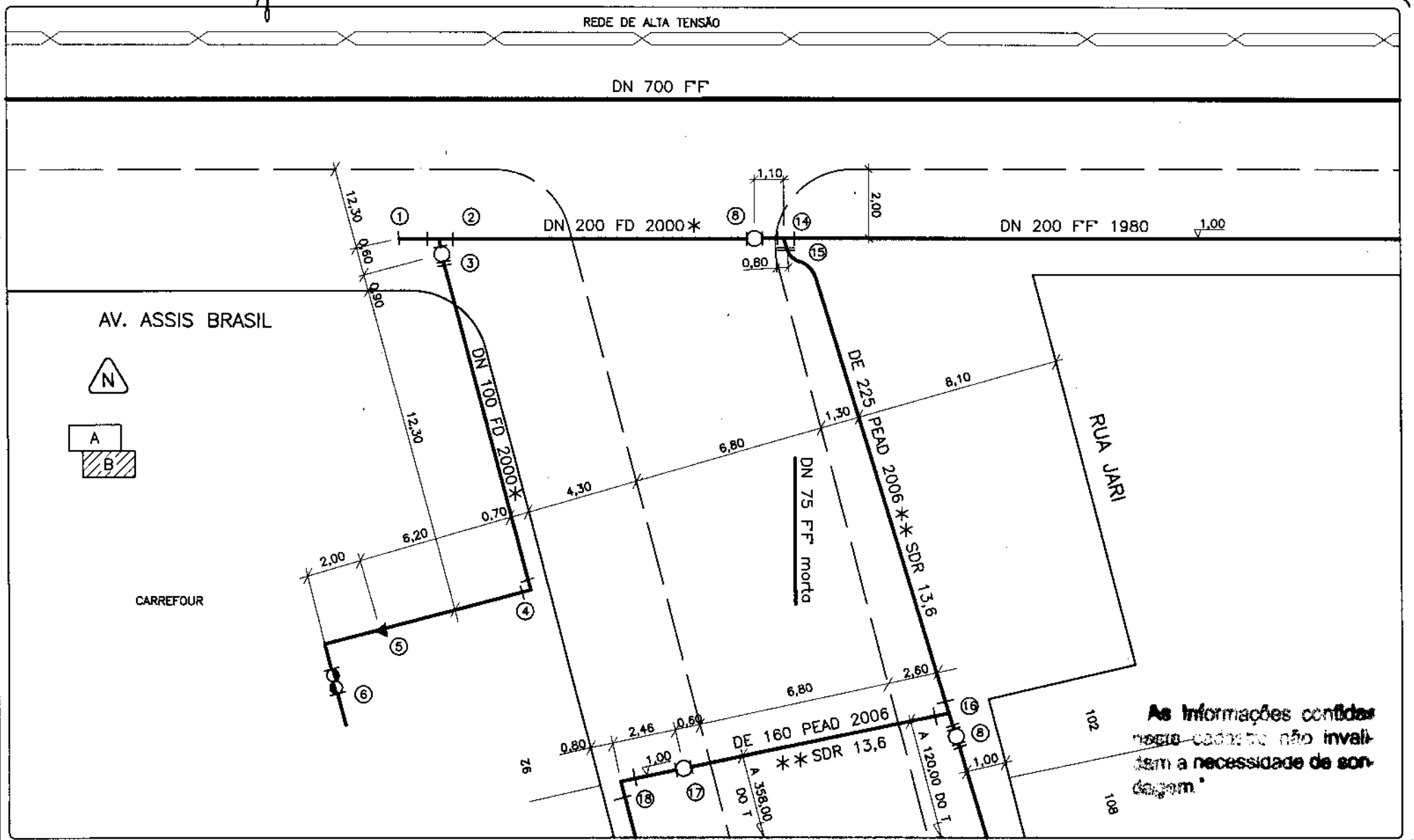
REVISÃO:		LEVANTADO POR:	
B			
DESENHADO POR:	PROCESSO Nº:	RESPONSÁVEL:	DATA:

IDMAE Departamento Municipal De Água e Esgotos
CADASTRO DE REDE DE ÁGUA

ESCALA: 1:200

ÁFRO: 84

Nº DO N.º: 102B



As informações contidas neste cadastro não invalidam a necessidade de sondagem.

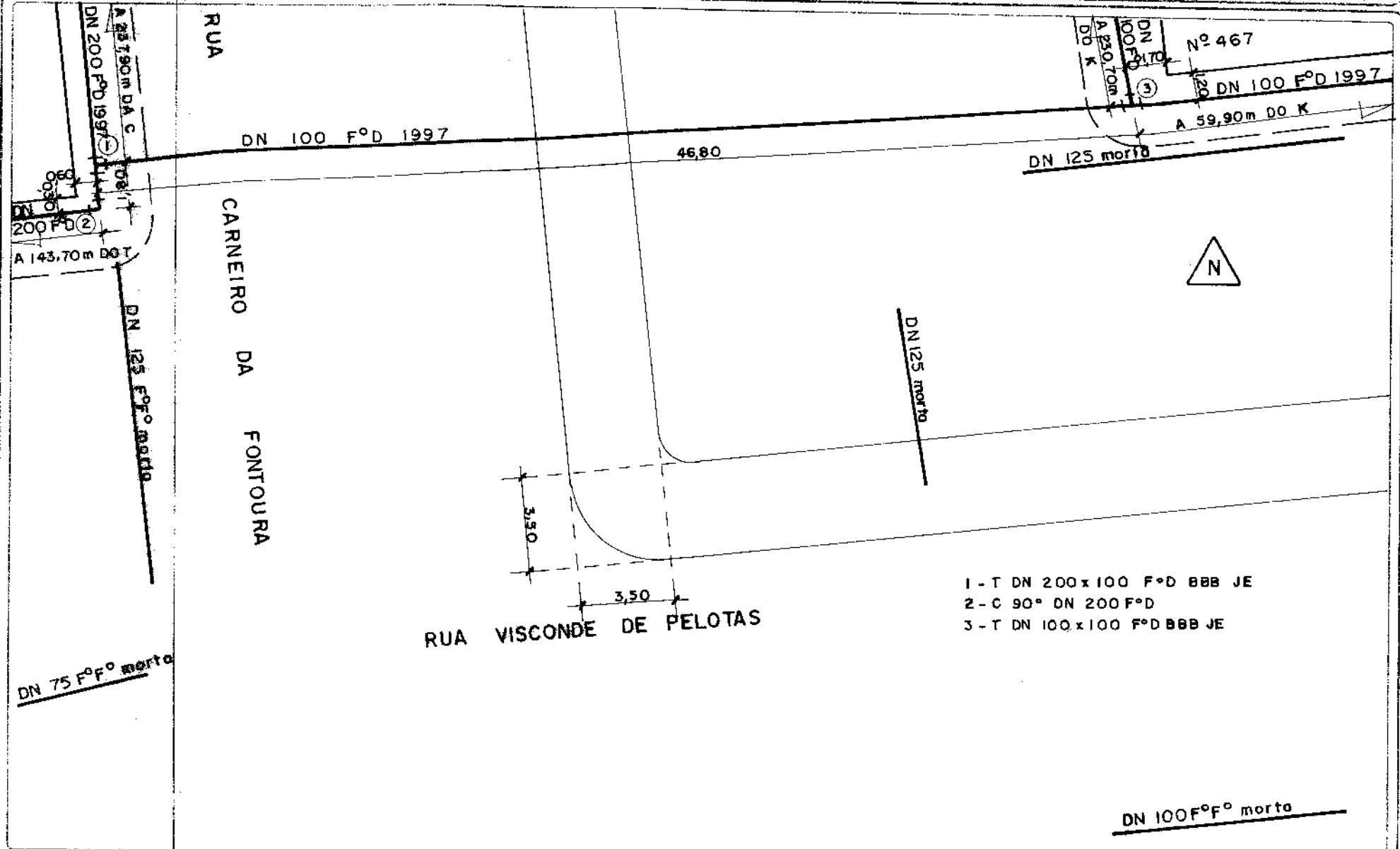
EMISSÃO		LEVANTADO POR		A REVISÃO		LEVANTADO POR		B REVISÃO		LEVANTADO POR	
SUBST. DE REDE		SANEASUL									
DESENHADO POR:	PROCESSO Nº:	RESPONSÁVEL:	DATA:	DESENHADO POR:	PROCESSO Nº:	RESPONSÁVEL:	DATA:	DESENHADO POR:	PROCESSO Nº:	RESPONSÁVEL:	DATA:
DANI			15 / 10 / 97								

DMAT
DEPARTAMENTO MUNICIPAL DE ÁGUA E ESGOTOS
CADASTRO DE REDE DE ÁGUA

ESCALA:
1/200

AÉRIO:
64

Nº DO NO:
106



- 1 - T DN 200x100 FºD BBB JE
- 2 - C 90º DN 200 FºD
- 3 - T DN 100x100 FºD BBB JE

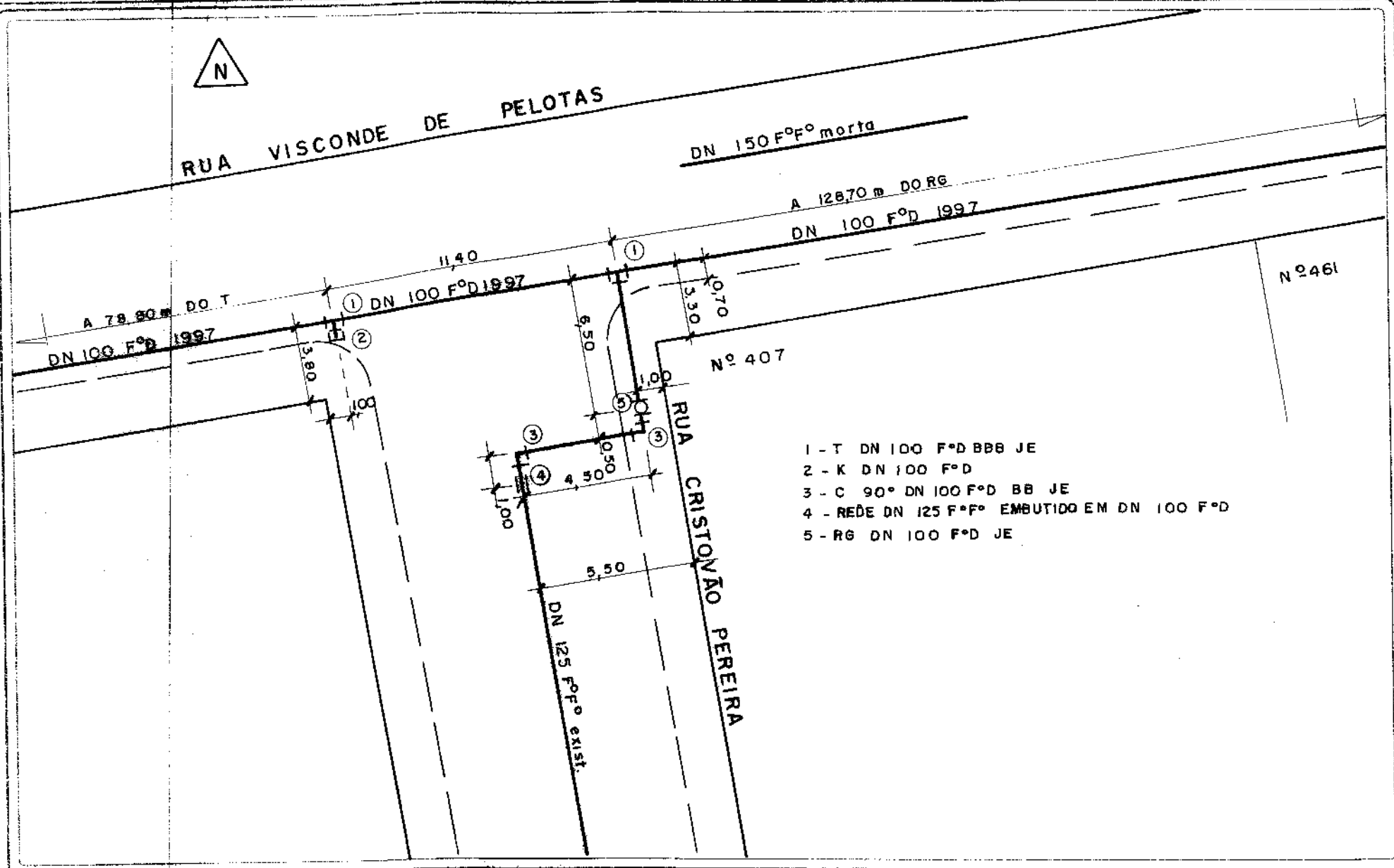
EMISSÃO		LEVANTADO POR: SANEASUL		A REVISÃO		LEVANTADO POR:		B REVISÃO		LEVANTADO POR:	
SUBST. DE REDE		RESPONSÁVEL:		DESENHADO POR:		PROCESSO Nº:		RESPONSÁVEL:		DATA:	
DESENHADO POR: DANI		DATA: 15 10 97									

DMAE
DEPARTAMENTO MUNICIPAL DE ÁGUA E ESGOTOS
CADASTRO DE REDE DE ÁGUA

ESCALA:
1/200

ÁREA:
64

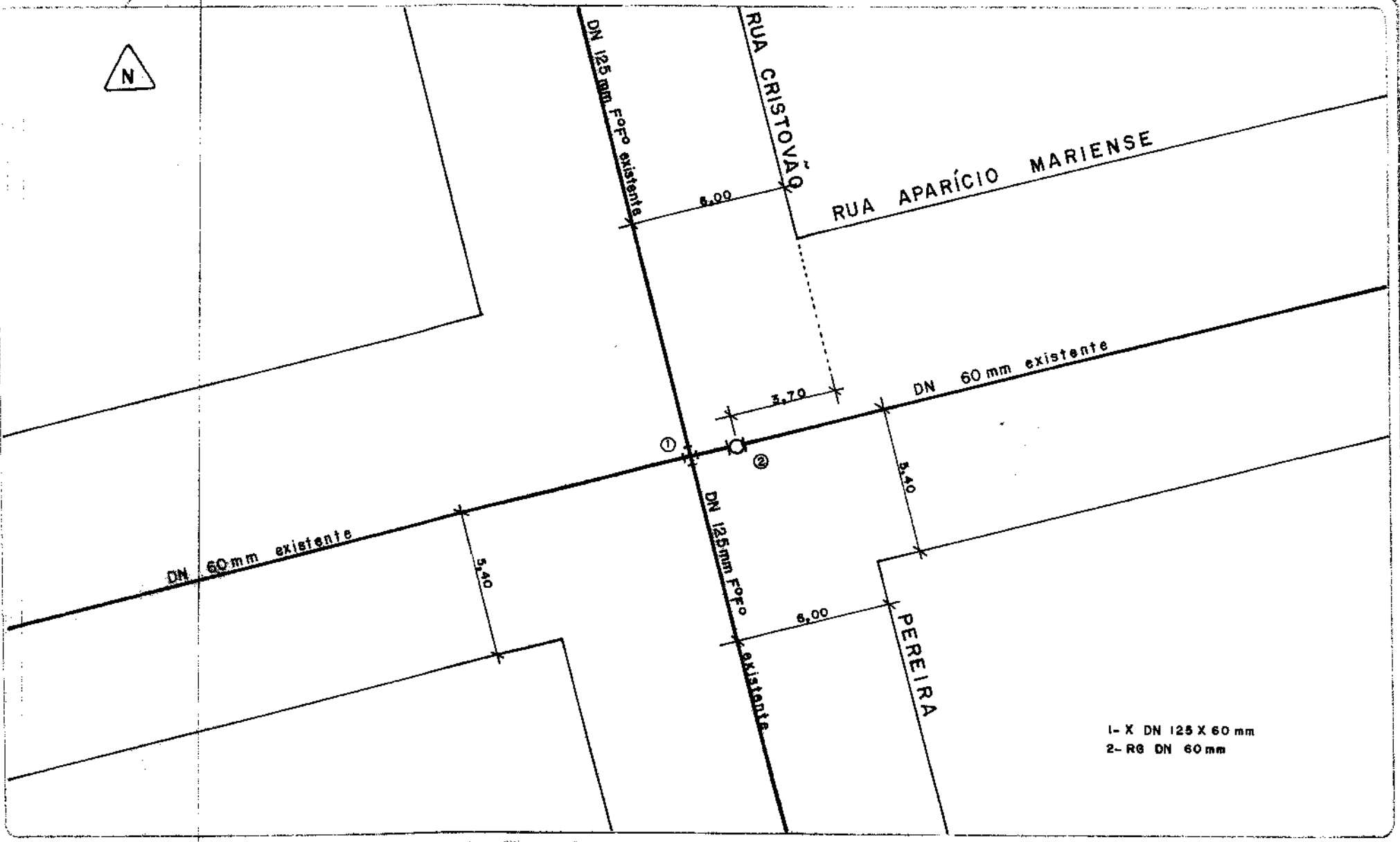
Nº DO LOTE:
107



- 1 - T DN 100 FºD BBB JE
- 2 - K DN 100 FºD
- 3 - C 90º DN 100 FºD BB JE
- 4 - REDE DN 125 FºFº EMBUTIDO EM DN 100 FºD
- 5 - RG DN 100 FºD JE

EMPRESA		LEVANTADO POR		A REVISÃO		LEVANTADO POR		B REVISÃO		LEVANTADO POR	
CÓPIA		FLECK									
DESENHADO POR		RESPONSÁVEL		DATA		DESENHADO POR		RESPONSÁVEL		DATA	
LIZETE				05 / 05 . 64							

IBRAE
DEPARTAMENTO MUNICIPAL DE ÁGUA E ESGOTOS
CADASTRO DE REDE DE ÁGUA



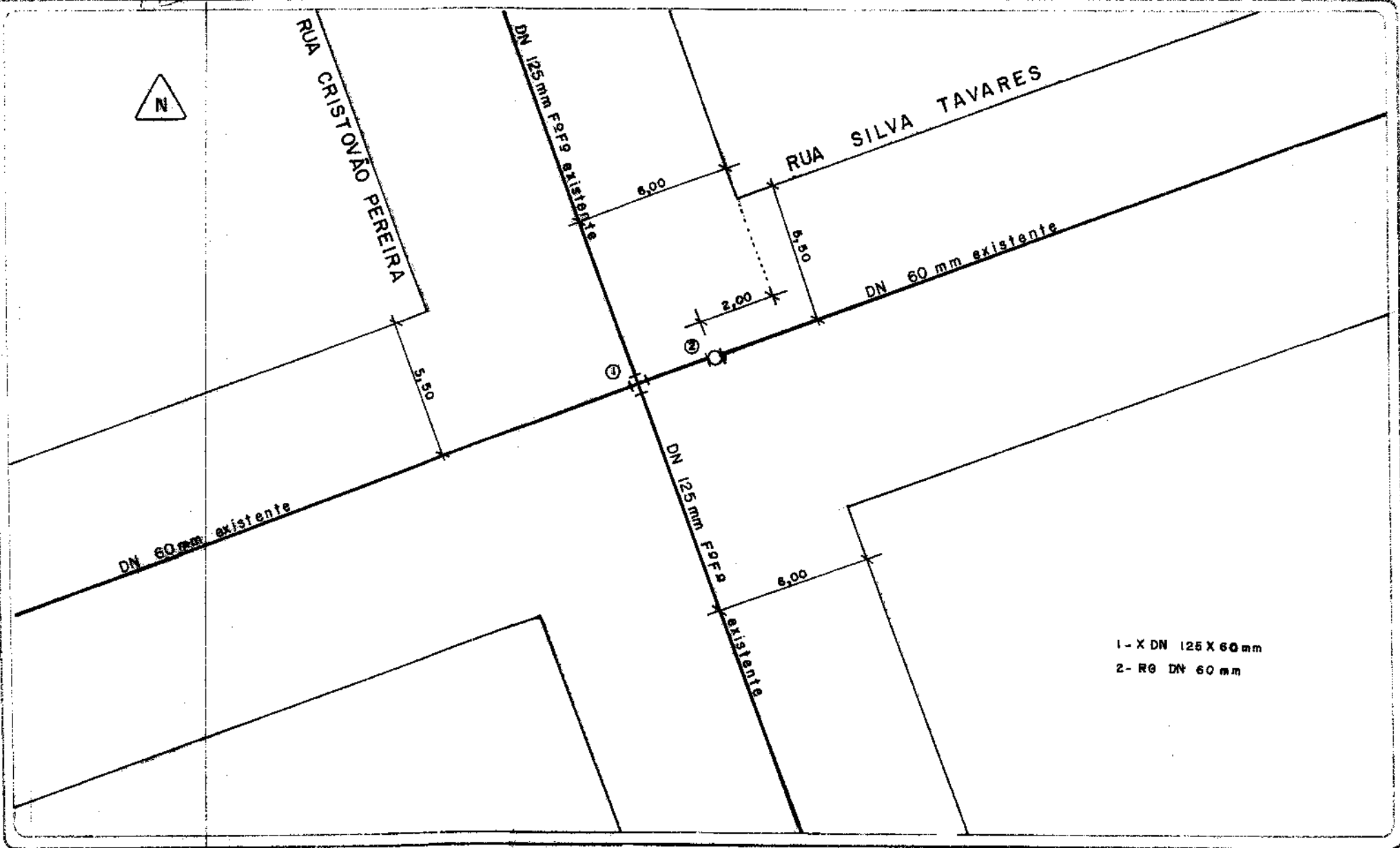
ESCALA
1:200
AERO Nº
04
Nº DO PROJ
109

1- X DN 125 X 60 mm
2- RØ DN 60 mm

EMISSÃO		LEVANTADO POR:		A REVISÃO		LEVANTADO POR:		B REVISÃO		LEVANTADO POR:	
CÓPIA		FLECK									
DESENHADO POR:		RESPONSÁVEL:		DATA:		DESENHADO POR:		RESPONSÁVEL:		DATA:	
LIZETE				05 / 05 / 64							

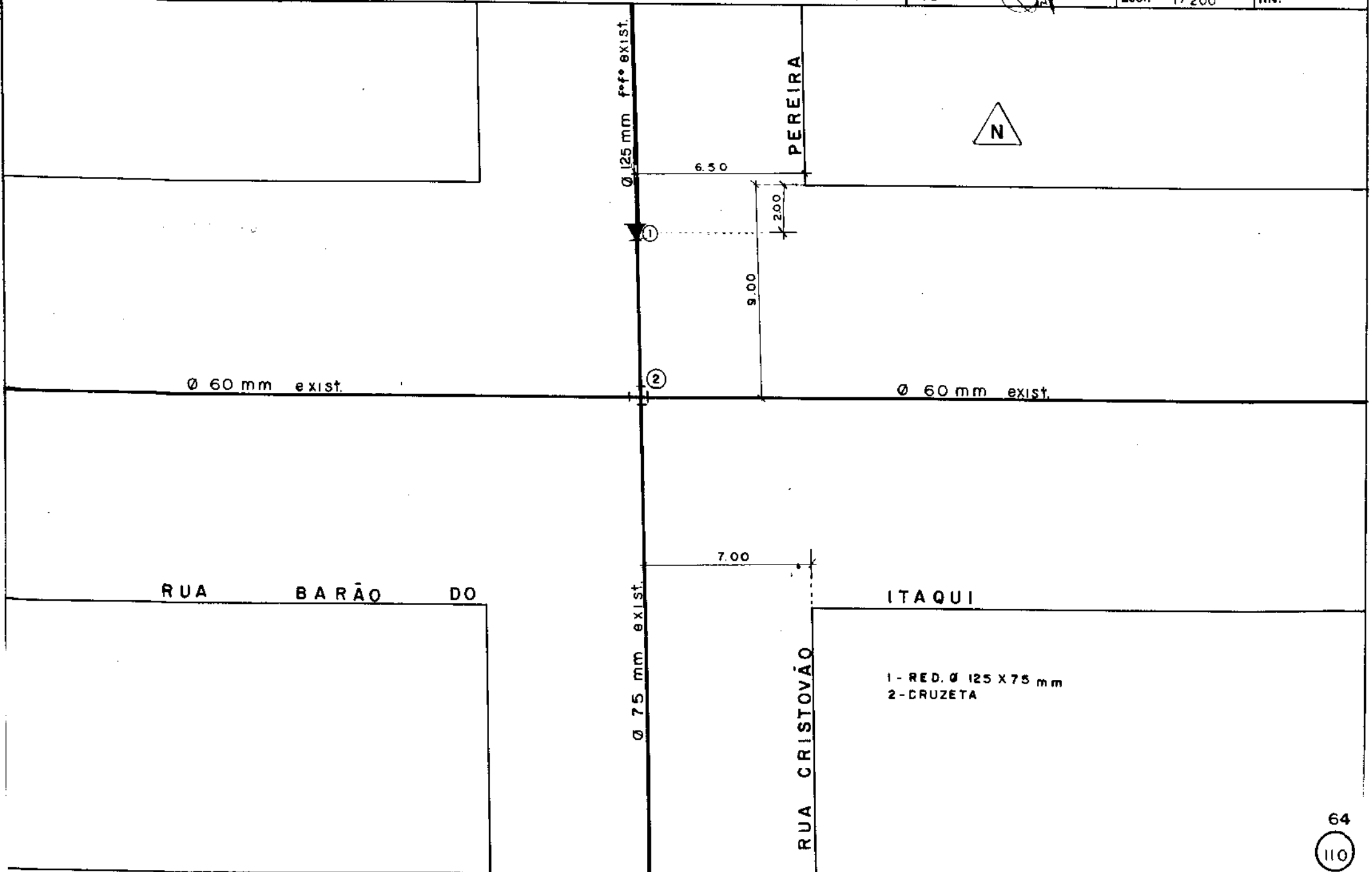
DMAP
 DEPARTAMENTO MUNICIPAL DE ÁGUA E ESGOTOS
 CAMIÃO DE REDE DE ÁGUA

ESCALA:
 1:200
 ANO NR
 64
 Nº DO NO
 109



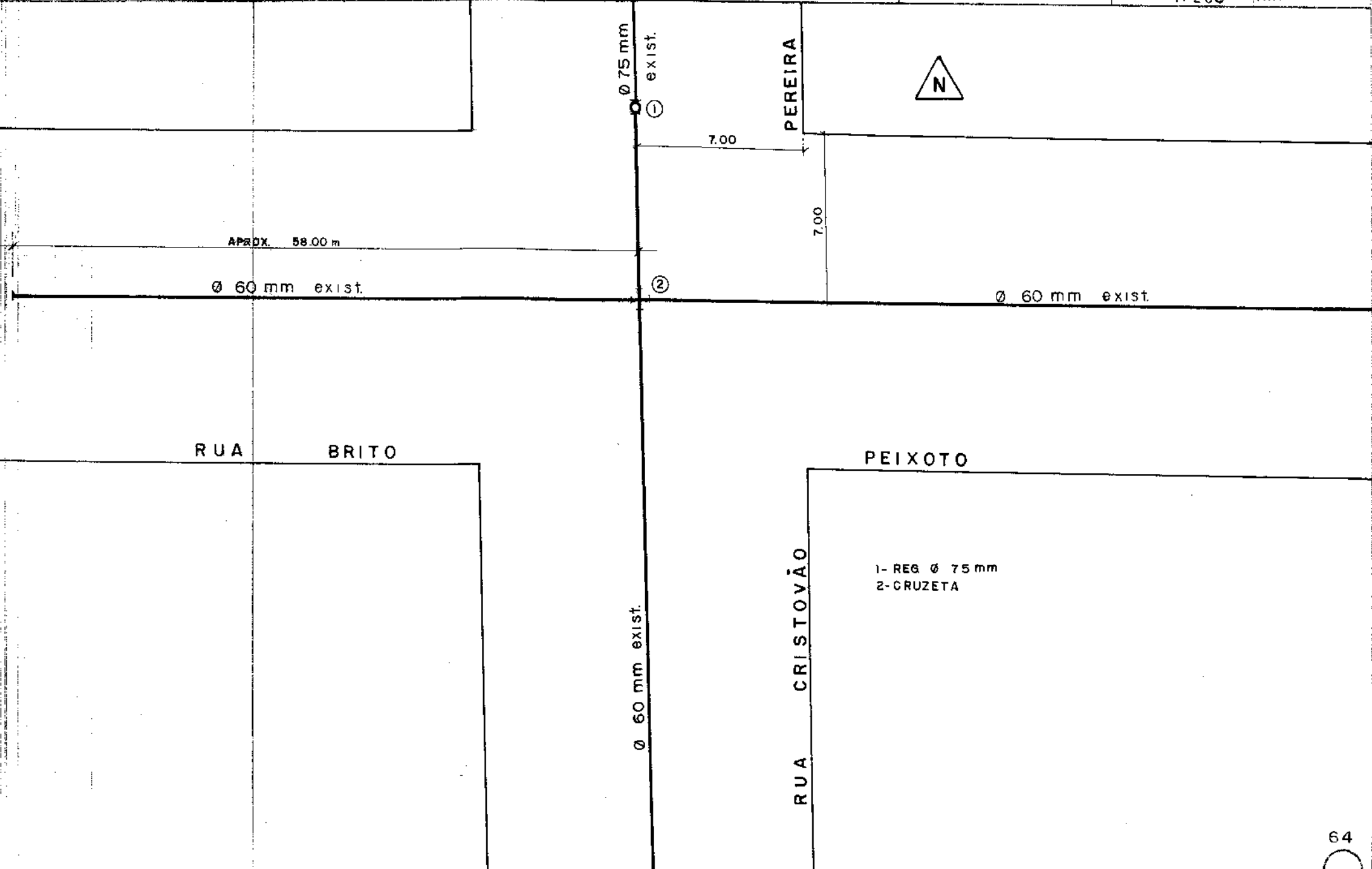
Desenhado Por:	ADD
2ª Atualização Em: / /	
Desenhado Por:	ADD

SEÇÃO DE CADASTRAMENTO			
CADASTRO DE REDE DE AGUA			
Tipo de Serviço:	CÓPIA	05 / 05 / 64	
Lev. Por: FLECK	Des. Por: BRAGA	05 / 06 / 80	
ADD:	Esc.: 1/200	RN:	



IBMAE		SEÇÃO DE CADASTRAMENTO	
CADASTRO DE REDE DE AGUA			
Tipo de Serviço:		CÓPIA	
Lev. Por:	Des. Por: BRAGA	04 / 06 / 80	
ADD:	Esc.: 1/200	RN:	

Atualização Em:		ADD
Desenhado Por:		ADD



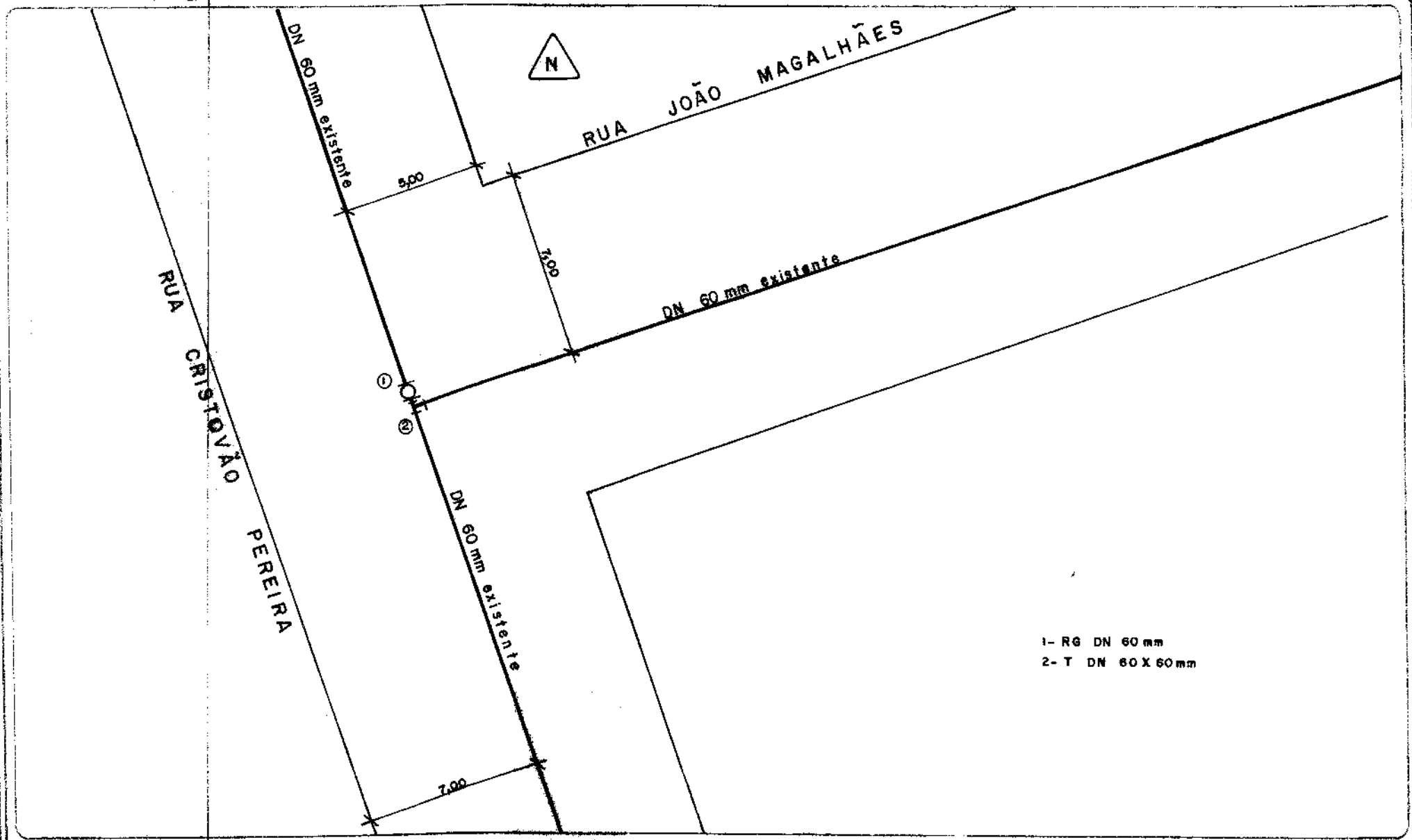
EMISSÃO		LEVANTADO POR:		A REVISÃO		LEVANTADO POR:		B REVISÃO		LEVANTADO POR:	
CÓPIA		FLECK									
DESENHADO POR:		RESPONSÁVEL:		DATA		DESENHADO POR:		RESPONSÁVEL:		DATA	
LIZETE				27/04/89		/ /		/ /		/ /	

DNAAE DEPARTAMENTO MUNICIPAL DE AGUA E ESGOTOS
 CADASTRO DE REDE DE AGUA

ESCALA:
1:200

AERO Nº
64

Nº DO NO
112



1 - RG DN 60 mm
2 - T DN 60 X 60 mm

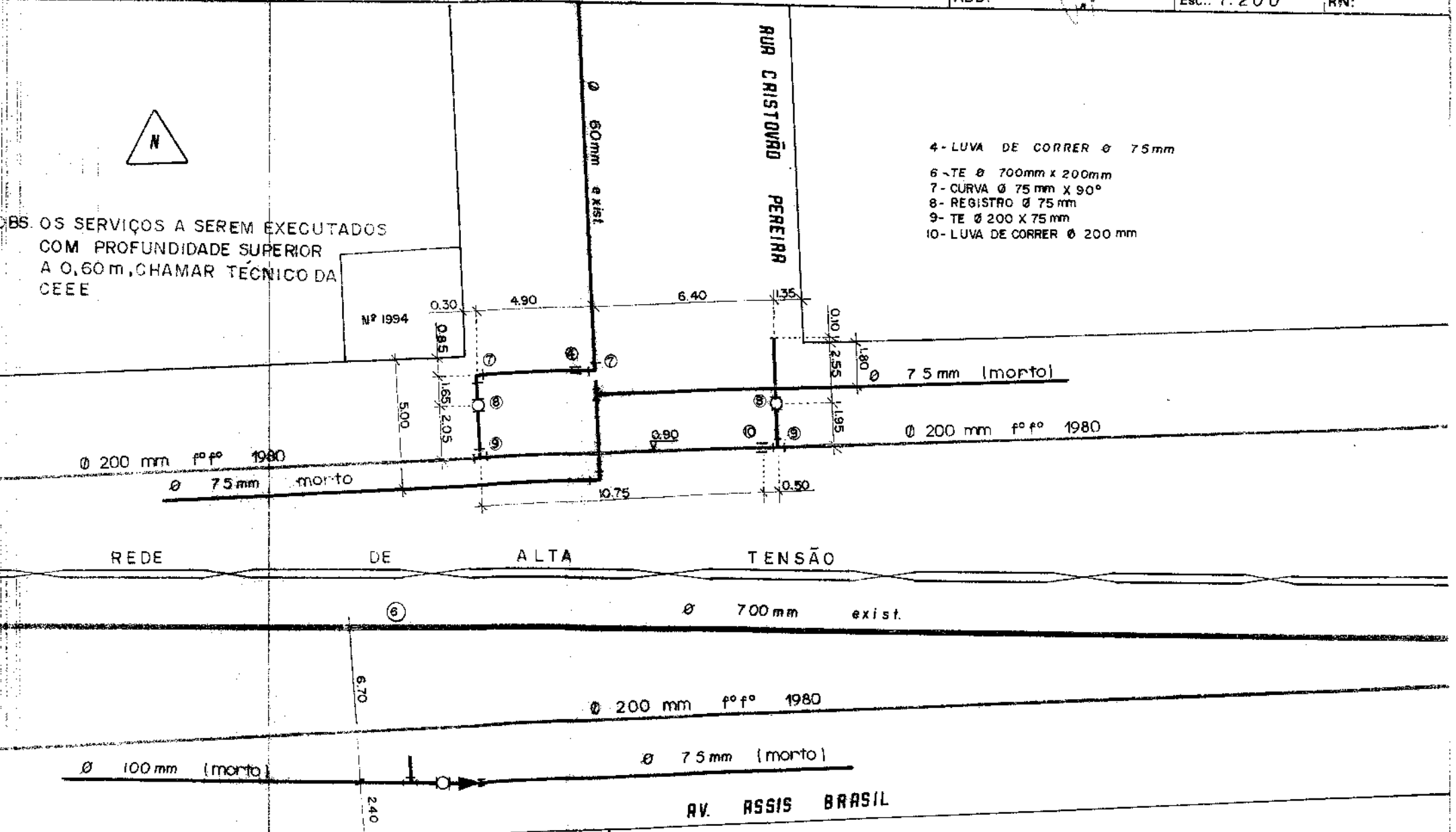
Atualização Em: 08 / 06 / 81
 Desenhado Por: BOEIRA (REDE NOVA)
 Atualização Em: / /
 Desenhado Por: ADD

JUNAE DAE - DIVISÃO DE ÁGUA SEÇÃO DE CADASTRAMENTO CADASTRO DE REDE DE ÁGUA		
Tipo de Serviço: C O P I A		12 / 7 / 66
Lev. Por: F. G. PLACIDO	Des. Por: Marcos	9 / 6 / 80
ADD:	Esc.: 1:200	RN:



OS SERVIÇOS A SEREM EXECUTADOS COM PROFUNDIDADE SUPERIOR A 0,60m, CHAMAR TÉCNICO DA CEEE.

- 4- LUVA DE CORRER Ø 75mm
- 6- TE Ø 700mm x 200mm
- 7- CURVA Ø 75mm x 90°
- 8- REGISTRO Ø 75mm
- 9- TE Ø 200 x 75mm
- 10- LUVA DE CORRER Ø 200mm

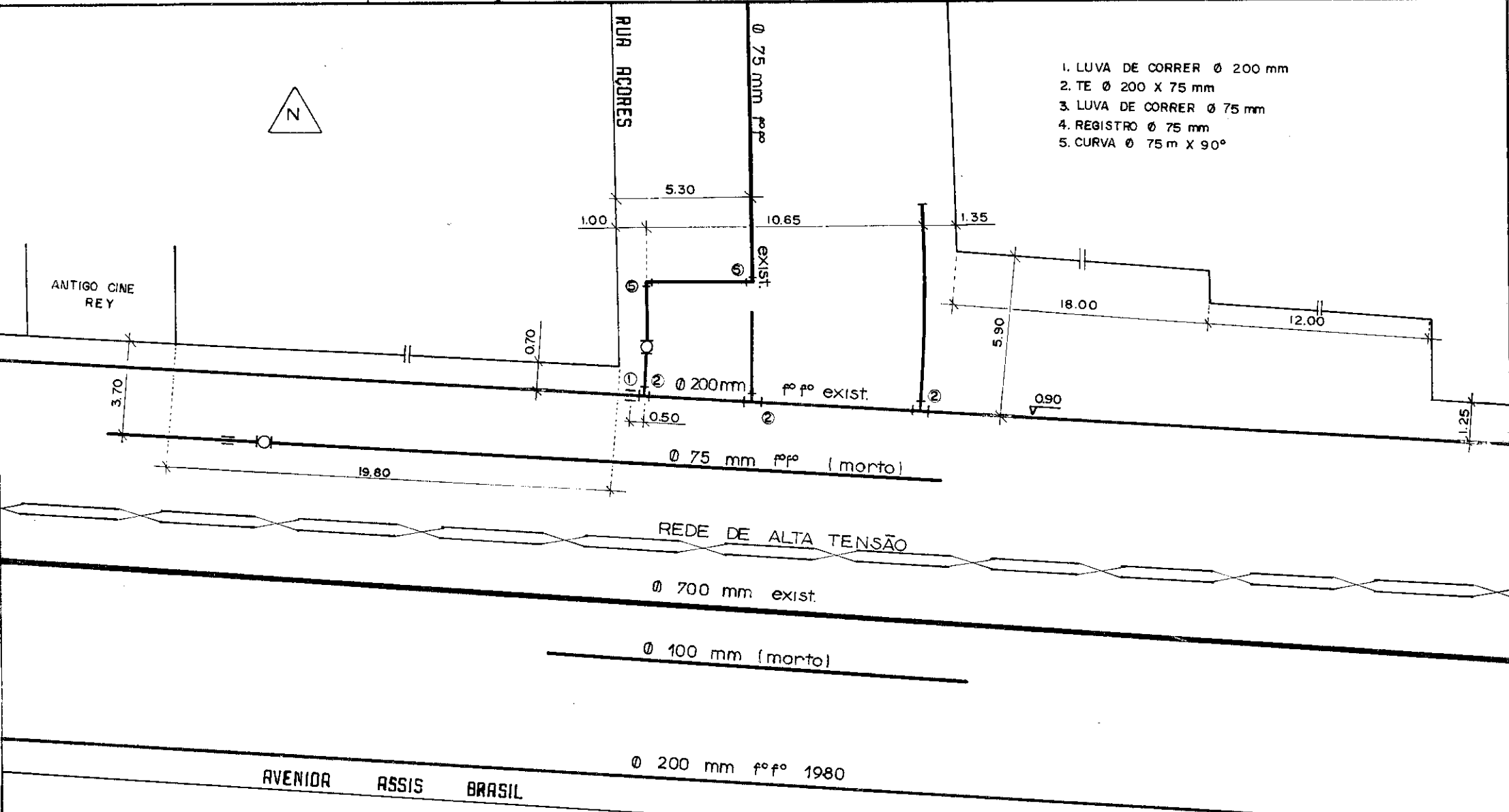


2017

1ª Atualização Em: / /
 Desenhado Por:
 2ª Atualização Em: / /
 Desenhado Por:

ADD
 ADD

OMAE SAE - DIVISÃO DE ÁGUA SEÇÃO DE CADASTRAMENTO CADASTRO DE REDE DE ÁGUA		
Tipo de Serviço: REDE NOVA		25 / 03 / 81
Lev. Por: MEDEIROS	Des. Por: BOEIRA	05 / 06 / 81
ADD:	Esc: 1:200	RN:

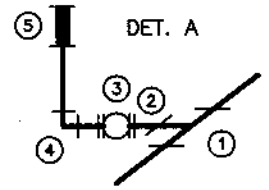
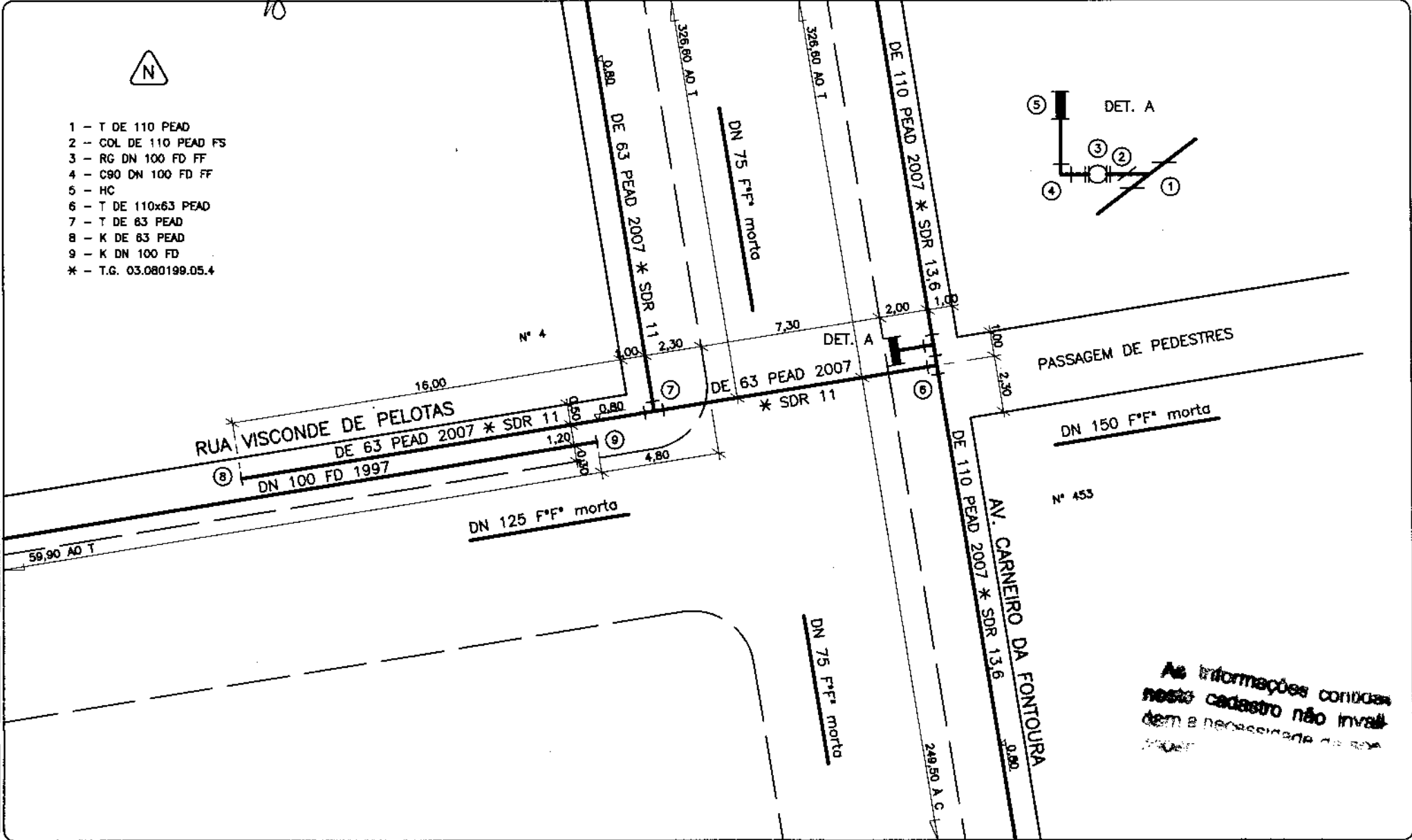


OBS: OS SERVIÇOS A SEREM EXECUTADOS EM PROFUNDIDADE SUPERIOR A 0.60 m. CHAMAR TÉCNICO DA CEEE.

D EMISSÃO:		LEVANTADO POR:		A REVISÃO:		LEVANTADO POR:		B REVISÃO:		LEVANTADO POR:	
SUBSTITUIÇÃO DE REDE		CONTERRA									
DESENHADO POR:	PROCESSO Nº:	RESPONSÁVEL:	DATA:	DESENHADO POR:	PROCESSO Nº:	RESPONSÁVEL:	DATA:	DESENHADO POR:	PROCESSO Nº:	RESPONSÁVEL:	DATA:
DEISE LEFFA	03080199.05.4	<i>g</i>	08/12/09				/ /				/ /

DMAB DEPARTAMENTO MUNICIPAL DE ÁGUA E ESGOTOS
CADASTRO DE REDE DE ÁGUA

- 1 - T DE 110 PEAD
- 2 - COL DE 110 PEAD FS
- 3 - RG DN 100 FD FF
- 4 - C90 DN 100 FD FF
- 5 - HC
- 6 - T DE 110x63 PEAD
- 7 - T DE 63 PEAD
- 8 - K DE 63 PEAD
- 9 - K DN 100 FD
- * - T.G. 03.080199.05.4



As informações contidas neste cadastro não invalidam a necessidade de se fazer

ESCALA: 1:200

AFÉRO Nº: 64

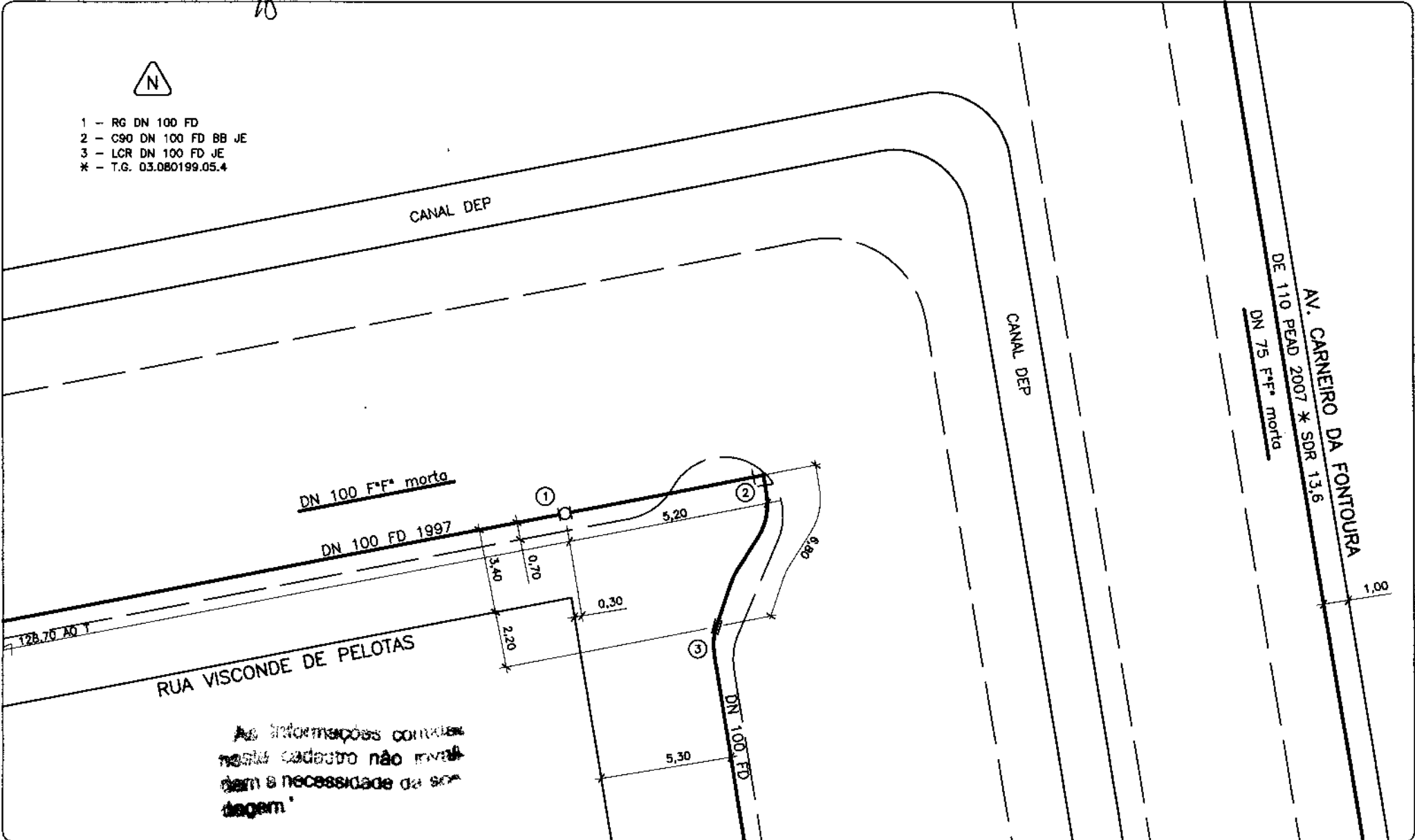
Nº DO N.º: 122

O EMISSÃO:		LEVANTADO POR:		A REVISÃO:		LEVANTADO POR:		B REVISÃO:		LEVANTADO POR:	
SUBSTITUIÇÃO DE REDE		CONTERRA									
DESENHADO POR:	PROCESSO N°:	RESPONSÁVEL:	DATA:	DESENHADO POR:	PROCESSO N°:	RESPONSÁVEL:	DATA:	DESENHADO POR:	PROCESSO N°:	RESPONSÁVEL:	DATA:
DEISE LEFFA	03080199.05.4	<i>[assinatura]</i>	08/12/09				/ /				/ /

DMAE DEPARTAMENTO MUNICIPAL DE AGUA E ESGOTOS
CADASTRO DE REDE DE AGUA



- 1 - RG DN 100 FD
- 2 - C90 DN 100 FD BB JE
- 3 - LCR DN 100 FD JE
- * - T.G. 03.080199.05.4



As informações contidas neste cadastro não invalidam a necessidade de sondagem.

ESCALA: 1:200
 AÉRO N°: 64
 Nº DO NO: 123

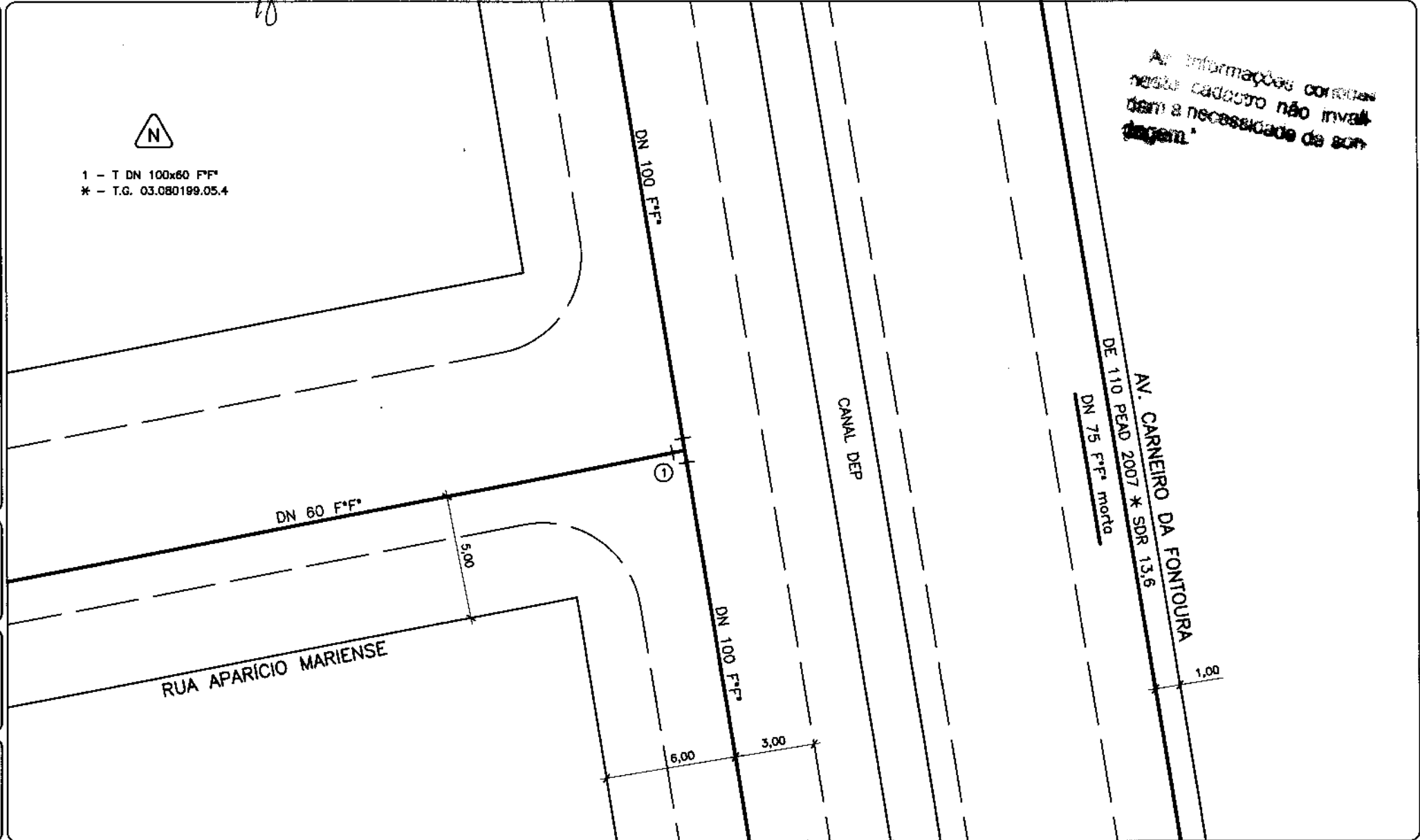
Q EMISSÃO:		LEVANTADO POR:		A REVISÃO:		LEVANTADO POR:		B REVISÃO:		LEVANTADO POR:	
SUBSTITUIÇÃO DE REDE		CONTERRA									
DESENHADO POR:	PROCESSO N°:	RESPONSÁVEL:	DATA:	DESENHADO POR:	PROCESSO N°:	RESPONSÁVEL:	DATA:	DESENHADO POR:	PROCESSO N°:	RESPONSÁVEL:	DATA:
DEISE LEFFA	03.080199.05.4	<i>[assinatura]</i>	08/12/09				/ /				/ /

DMAE
DEPARTAMENTO MUNICIPAL DE ÁGUA E ESGOTOS
CADASTRO DE REDE DE ÁGUA

ESCALA:
1:200

AÉRO N°:
64

N° DO MÓ:
124



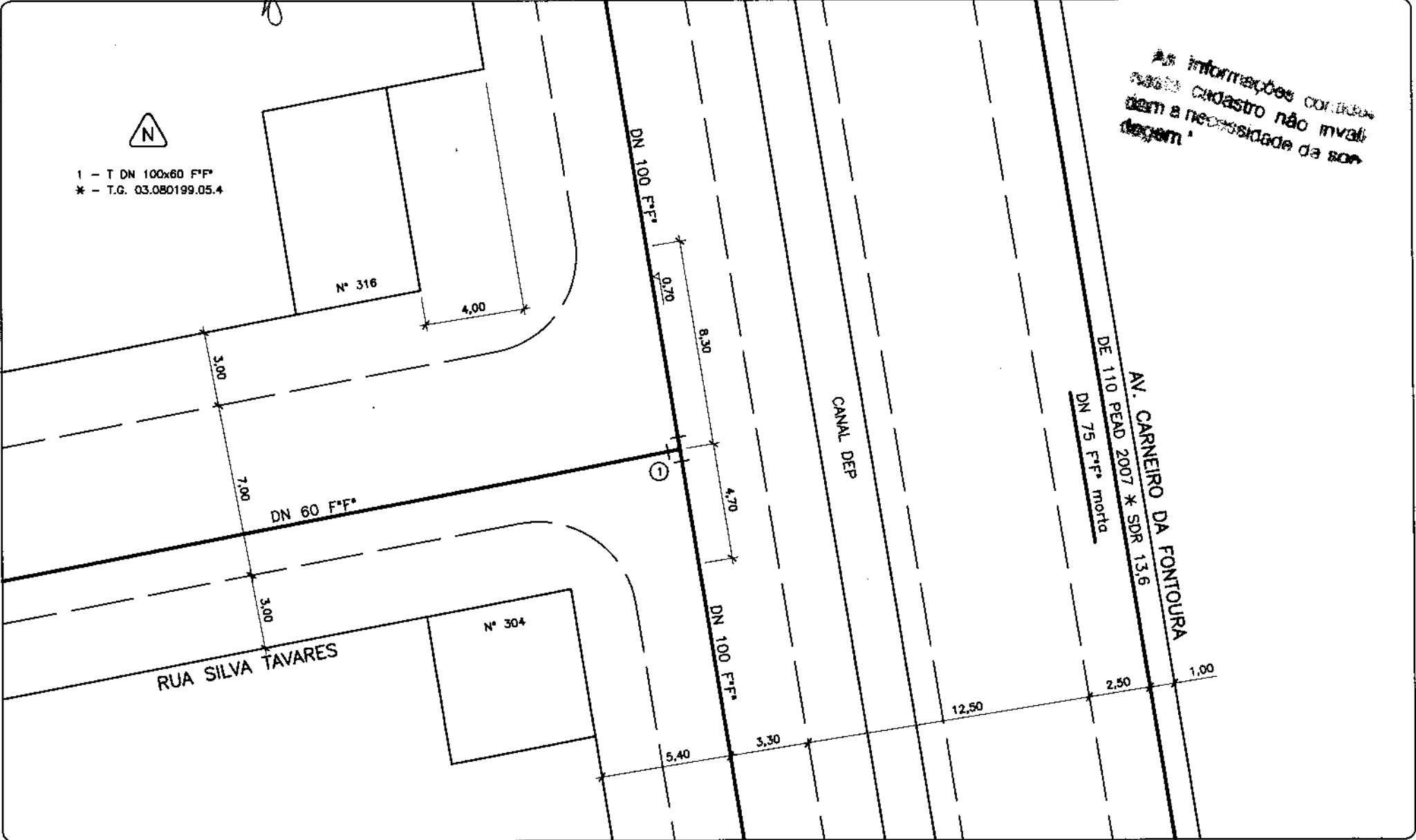
EMISSÃO:		LEVANTADO POR:		A REVISÃO:		LEVANTADO POR:		B REVISÃO:		LEVANTADO POR:	
SUBSTITUIÇÃO DE REDE		CONTERRA									
DESENHADO POR:	PROCESSO N°:	RESPONSÁVEL:	DATA:	DESENHADO POR:	PROCESSO N°:	RESPONSÁVEL:	DATA:	DESENHADO POR:	PROCESSO N°:	RESPONSÁVEL:	DATA:
DEISE LEFFA	03080199.05.4	<i>[assinatura]</i>	08/12/09				/ /				/ /

IDMAE DEPARTAMENTO MUNICIPAL DE ÁGUA E ESGOTOS
CADASTRO DE REDE DE ÁGUA

ESCALA:
1:200

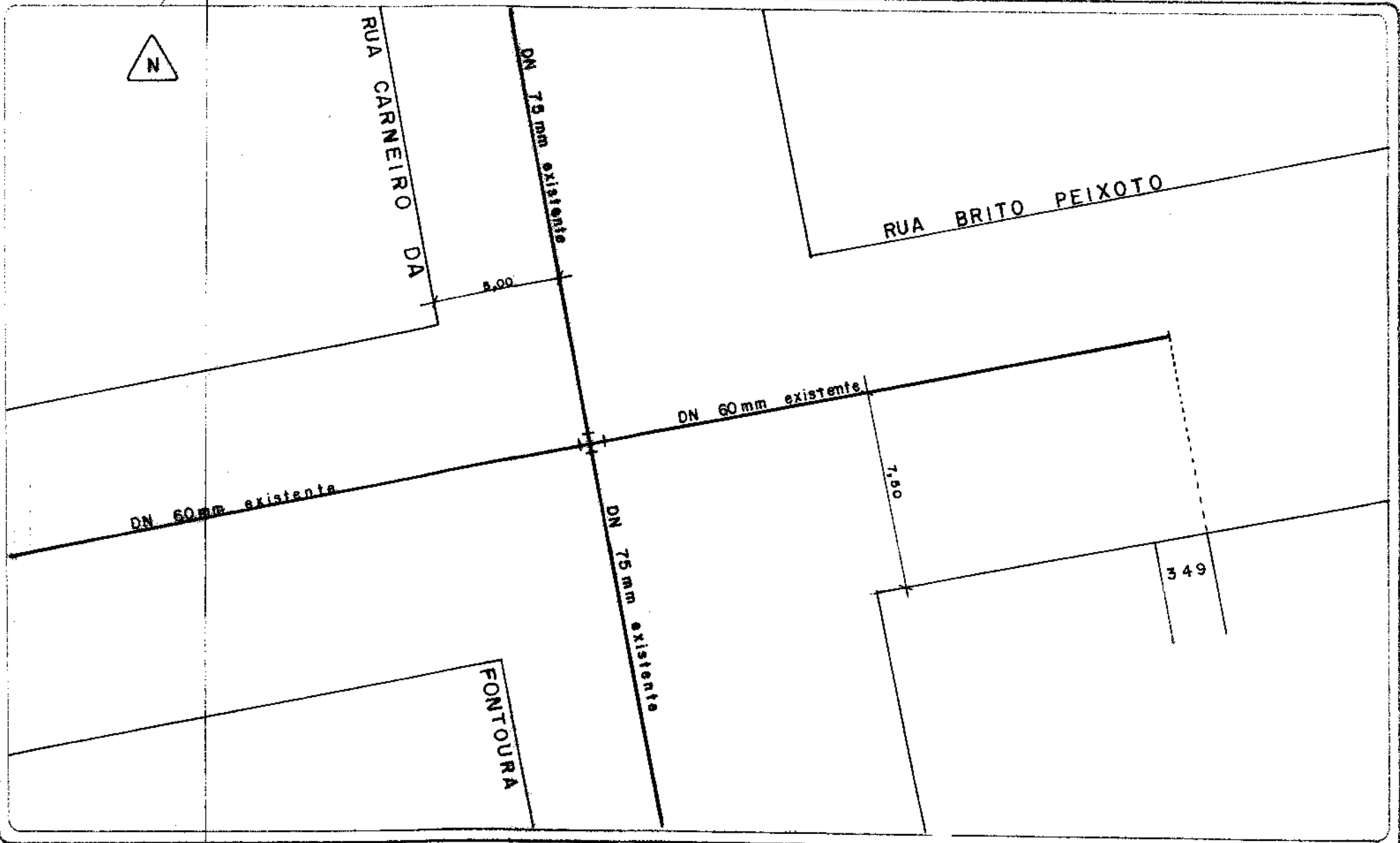
AÉRIO N°:
64

N° DO NO:
125



EMISSÃO		LEVANTADO POR:		A REVISÃO		LEVANTADO POR:		B REVISÃO		LEVANTADO POR:	
CÓPIA											
DESENHADO POR:	RESPONSÁVEL:	DATA:	DESENHADO POR:	RESPONSÁVEL:	DATA:	DESENHADO POR:	RESPONSÁVEL:	DATA:	DESENHADO POR:	RESPONSÁVEL:	DATA:
LIZETE		28/04/89			/ /			/ /			/ /

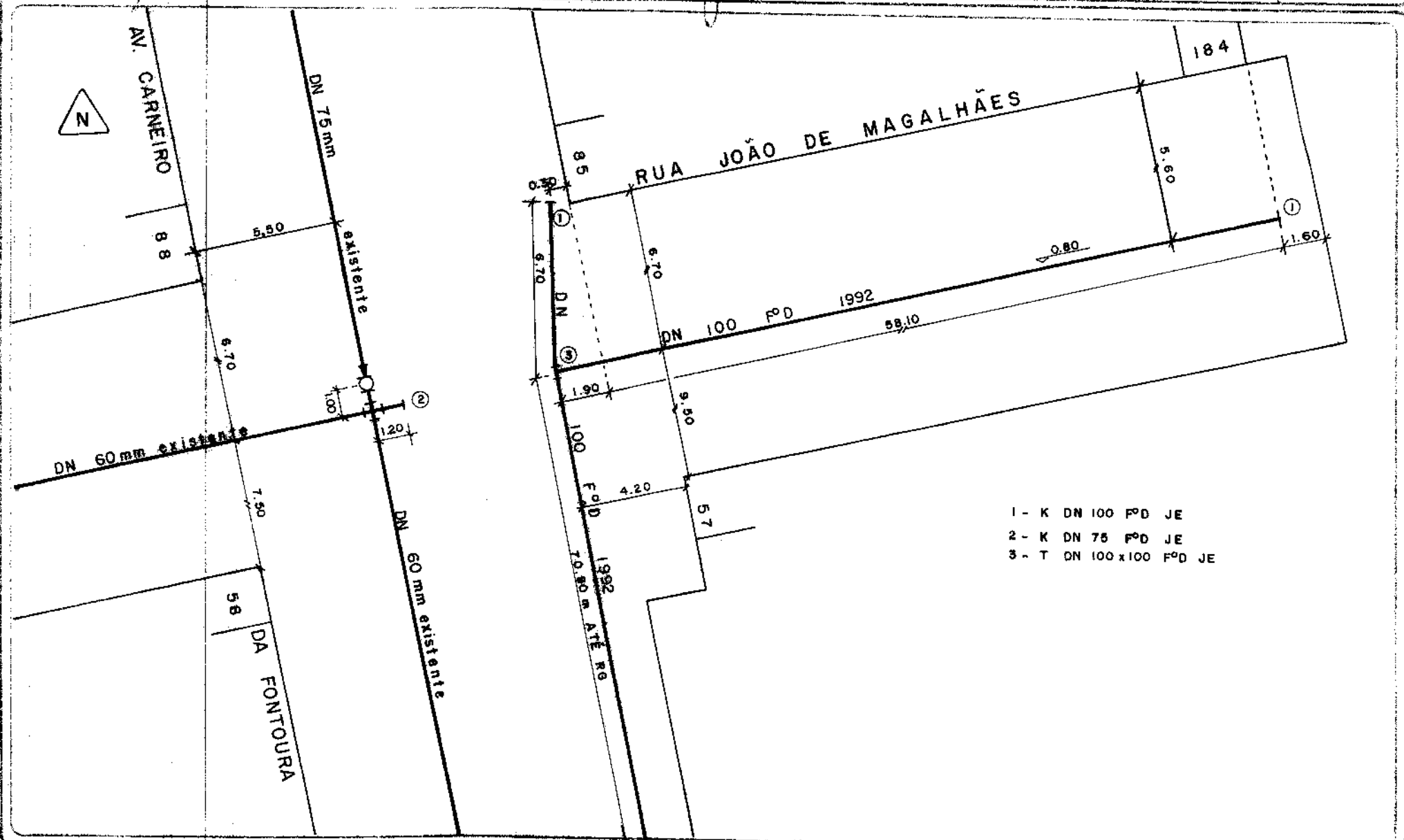
DMAT
 DEPARTAMENTO MUNICIPAL DE ÁGUA E ESGOTOS
 CADASTRO DE REDE DE ÁGUA
 ESCALA: 1:200
 NERO Nº 64
 Nº DO ND 127



C EMISSÃO		LEVANTADO POR		A REVISÃO		LEVANTADO POR		B REVISÃO		LEVANTADO POR	
CÓPIA				EXTENSÃO DE REDE							
DESENHADO POR	RESPONSÁVEL	DATA	DESENHADO POR	RESPONSÁVEL	DATA	DESENHADO POR	RESPONSÁVEL	DATA	DESENHADO POR	RESPONSÁVEL	DATA
LIZETE		22 / 05 / 89	LEO		23 / 06 / 92						

DMAT
 DEPARTAMENTO MUNICIPAL DE ÁGUA E ESGOTOS
 CADASTRO DE REDE DE ÁGUA

ESCALA: 1:200
 APRO Nº 04
 Nº DO HD 128



- 1 - K DN 100 FºD JE
- 2 - K DN 75 FºD JE
- 3 - T DN 100x100 FºD JE

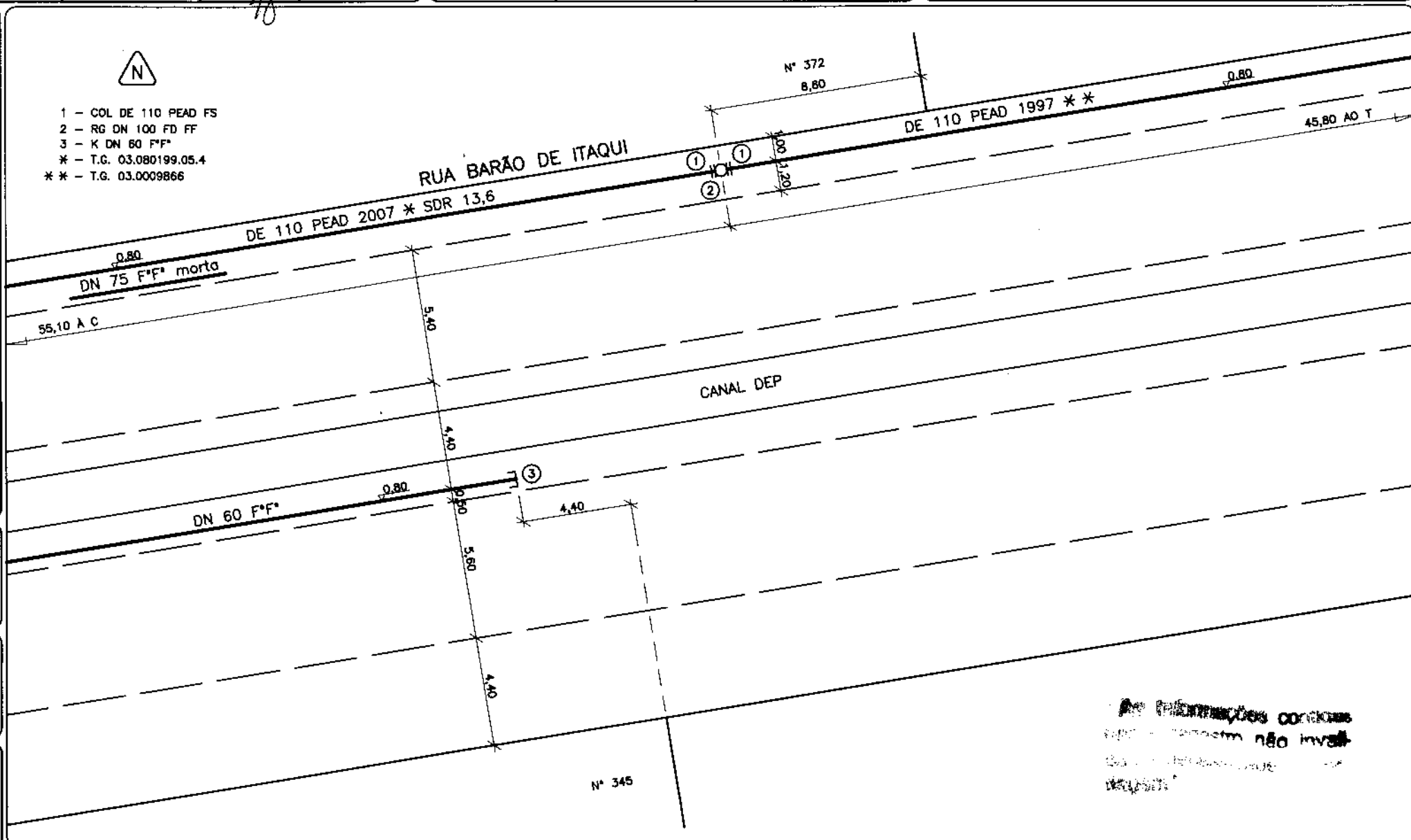
O EMISSÃO:		LEVANTADO POR:		A REVISÃO:		LEVANTADO POR:		B REVISÃO:		LEVANTADO POR:	
SUBSTITUIÇÃO DE REDE		CONTERRA									
DESENHADO POR:	PROCESSO Nº:	RESPONSÁVEL:	DATA:	DESENHADO POR:	PROCESSO Nº:	RESPONSÁVEL:	DATA:	DESENHADO POR:	PROCESSO Nº:	RESPONSÁVEL:	DATA:
DEISE LEFFA	03080199.05.4	<i>AY</i>	08/12/09				//				//

DMMAE
 DEPARTAMENTO MUNICIPAL DE AGUA E ESGOTOS
 CADASTRO DE REDE DE AGUA

ESCALA:
1:200

AERO Nº:
64

Nº DO NO:
138



As informações contidas
 neste projeto não invalidam
 a responsabilidade do
 projetista.

REVISÃO		LEVANTADO POR:		REVISÃO		LEVANTADO POR:	
SUBSTITUIÇÃO DE REDE		B RITA		DESENHADO POR:		PROCESSO Nº:	
RESPONSÁVEL		DATA:		RESPONSÁVEL		DATA:	
JÚLIO		9 / 6 / 98					

DNAT
 CADASTRO DE REDE DE ÁGUA
 1/200

64
 139

