

PLANEJAMENTO OPERACIONAL



APRESENTAÇÃO



36ª MARATONA INTERNACIONAL DE PORTO ALEGRE

**DOMINGO
02/06/2019**



HORÁRIO DAS LARGADAS

MARATONA

CADEIRANTE

06h55min



07h00min

FEMININO

MASCULINO

07h00min



HORÁRIO DAS LARGADAS

OUTRAS MODALIDADES

MEIA MARATONA - TODOS

07h00min



RÚSTICA

07h00min



MARATONIHA

11h00min



HORÁRIOS DOS BLOQUEIOS

- Desvio do trânsito da Av. Padre Cacique: **6h10** (Pinheiro Borda, Taquari, ...)
- Bloqueio da Av. Diário de Notícias: Sábado às **22h** – BC, Domingo à **0h** – CB
- Bloqueio da Av. Edvaldo Pereira Paiva: **05h30min**
- Desvio do trânsito da Av. Icaraí: **6h30** (Coronel Claudino, Tamandaré, ...)

HORÁRIOS DOS BLOQUEIOS

- Bloqueio do cruzamento das avenidas Augusto de Carvalho e Loureiro da Silva: **05h30min**
- Bloqueio da Av. João Pessoa: **6h40min**
- Bloqueio da Av. da Azenha: **7h**

TEMPO MÁXIMO

RÚSTICA (7.310m) = 80 min

MEIA MARATONA (21.097m) = 3h30min

MARATONA (42.195m) = 6h



MARATONA/MEIA MARATONA

LARGADA

Av. Diário de Notícias (Jockey)

Av. Padre Cacique

Av. Fernando Lucio Costa

Av. Edvaldo P. Paiva BC

Av. Aureliano F. Pinto BC

Av. Augusto de Carvalho BC

Av. Loureiro da Silva CB

Av. Edvaldo P. Paiva BC

Rótula das Cuias

Av. Edvaldo P. Paiva CB

Av. Padre Cacique

Av. Diário de Notícias CB

Av. Guaíba

Av. Copacabana

Av. Sgt. Nicolau Dias de Farias

Av. Wenceslau Escobar CB

Av. Diário de Notícias BC

CHEGADA MEIA MARATONA

Av. Diário de Notícias CB

MARATONA/MEIA MARATONA

Av. Diário de Notícias CB

Av. Padre Cacique

Av. Fernando Lucio Costa

Av. Edvaldo P. Paiva BC

Av. Aureliano F. Pinto BC

Av. Augusto de Carvalho BC

Av. Loureiro da Silva BC

R. Antônio C. Guimarães

Av. João Pessoa CB

Av. Azenha CB

Av. Érico Veríssimo (corredor de ônibus)

R. Botafogo

Av. Praia de Belas (direita)

Av. Borges de Medeiros (direita)

Viaduto dos Açorianos

Pç. dos Açorianos (alça de acesso)

Av. Loureiro da Silva BC

Av. Augusto de Carvalho CB

Rótula das Cuias

Av. Edvaldo P. Paiva CB

Av. Padre Cacique

Av. Diário de Notícias CB

CHEGADA MARATONA

RÚSTICA

LARGADA

Av. Diário de Notícias (Jockey)

Av. Diário de Notícias CB

Av. Guaíba

Av. Copacabana

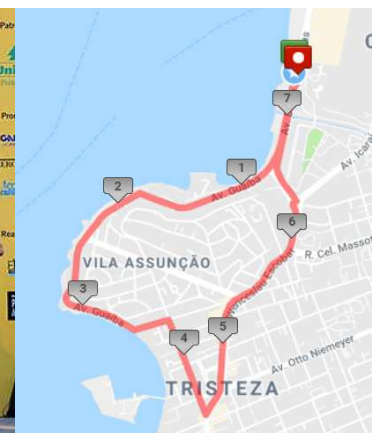
Av. Sgt. Nicolau Dias de Farias

Av. Wenceslau Escobar CB

Av. Diário de Notícias CB

CHEGADA
RÚSTICA

Av. Diário de Notícias CB





Av. Diário de Notícias (Jockey)



Av. Padre Cacique CB

Km 1



Av. Padre Cacique CB



Km 2

Av. Padre Cacique CB

Av. Padre Cacique x Av. Pinheiro Borda

BC

CB





Av. Fernando Lúcio da Costa

Av. Padre Cacique CB

Av. Padre Cacique x Av. Fernando Lúcio da Costa



An aerial photograph showing a large, modern stadium with a white, ribbed exterior and a dark interior. The stadium is situated between two major roads. A red dashed line with an arrow at the top left indicates a route starting from the top left, curving around the stadium, and then heading towards the bottom right. A yellow label 'Km 3' is placed on the road to the left of the stadium. Two green labels with white text identify the roads: 'Av. Edvaldo Pereira Paiva BC' at the top and 'Av. Fernando Lúcio da Costa' at the bottom. The surrounding area includes some buildings, trees, and a dirt area in the foreground.

Av. Edvaldo Pereira Paiva BC

Km 3

Av. Fernando Lúcio da Costa



Km 4

Av. Edvaldo Pereira Paiva BC

An aerial photograph of a multi-lane highway, Av. Edvaldo Pereira Paiva BC, running parallel to a large body of water on the left. A red dashed line with an arrow at the top points north along the road. A green callout box with white text is positioned in the middle of the road. A yellow callout box with black text is located near the bottom right of the road. The word 'Google' is visible in the bottom right corner of the image.

Av. Edvaldo Pereira Paiva BC

Km 4

Google

Av. Augusto de Carvalho BC

Av. Aureliano F. Pinto BC

Av. Edvaldo Pereira Paiva BC

Km 5





Av. Loureiro da Silva CB

Av. Augusto de Carvalho BC

Km 6



Av. Edvaldo Pereira Paiva BC

Km 7

Av. Loureiro da Silva CB



Km 8

Av. Edvaldo Pereira Paiva BC



Av. Edvaldo Pereira Paiva CB

Av. Edvaldo Pereira Paiva BC



Km 10

Av. Edvaldo Pereira Paiva CB

Km 9



Av. Edvaldo Pereira Paiva CB

Km 10

Km 11

Km 12



Km 13

Av. Padre Cacique CB



LARGADA
RÚSTICA

Km 14

Av. Diário de Notícias CB



Av. Guaíba

Km 15

Av. Diário de Notícias CB



Av. Guaíba



Av. Guaíba

Km 16



Av. Copacabana

Km 17

Av. Guaíba



Av. Wenceslau Escobar CB

Km 18

Av. Sgt. Nicolau Dias de Farias

Km 19

Av. Wenceslau Escobar x Av. Sgt. Nicolau Dias de Farias



CB

BC

An aerial photograph of a densely populated residential neighborhood. The houses are packed closely together, with many featuring red-tiled roofs. A prominent road, highlighted with a red dashed arrow, runs from the bottom center towards the top right. A green callout box with white text is positioned in the middle-left area of the image.

Av. Wenceslau Escobar CB



Av. Diário de Notícias BC

Km 20

Av. Wenceslau Escobar CB



DESIVIO
Av. Icaraí CB

Av. Icaraí CB

Av. Icaraí BC

R. Cel. Claudino

R. Tamandaré

R. Cel. Aristίδes

R. Cel. Massot

R. Cássio de Medeiros

Av. Copacabana

Av. Wenceslau Escobar BC

Av. Wenceslau Escobar CB

BC

CB

Av. Diário de Notícias BC

CHEGADA
RÚSTICA

CHEGADA
MEIA MARATONA

Km 21

2ª PASSAGEM

Km 27

Km 26

Km 25

Km 24

Km 23

Km 22





Av. Augusto de Carvalho BC

Av. Loureiro da Silva BC

Km 28



Av. Loureiro da Silva BC

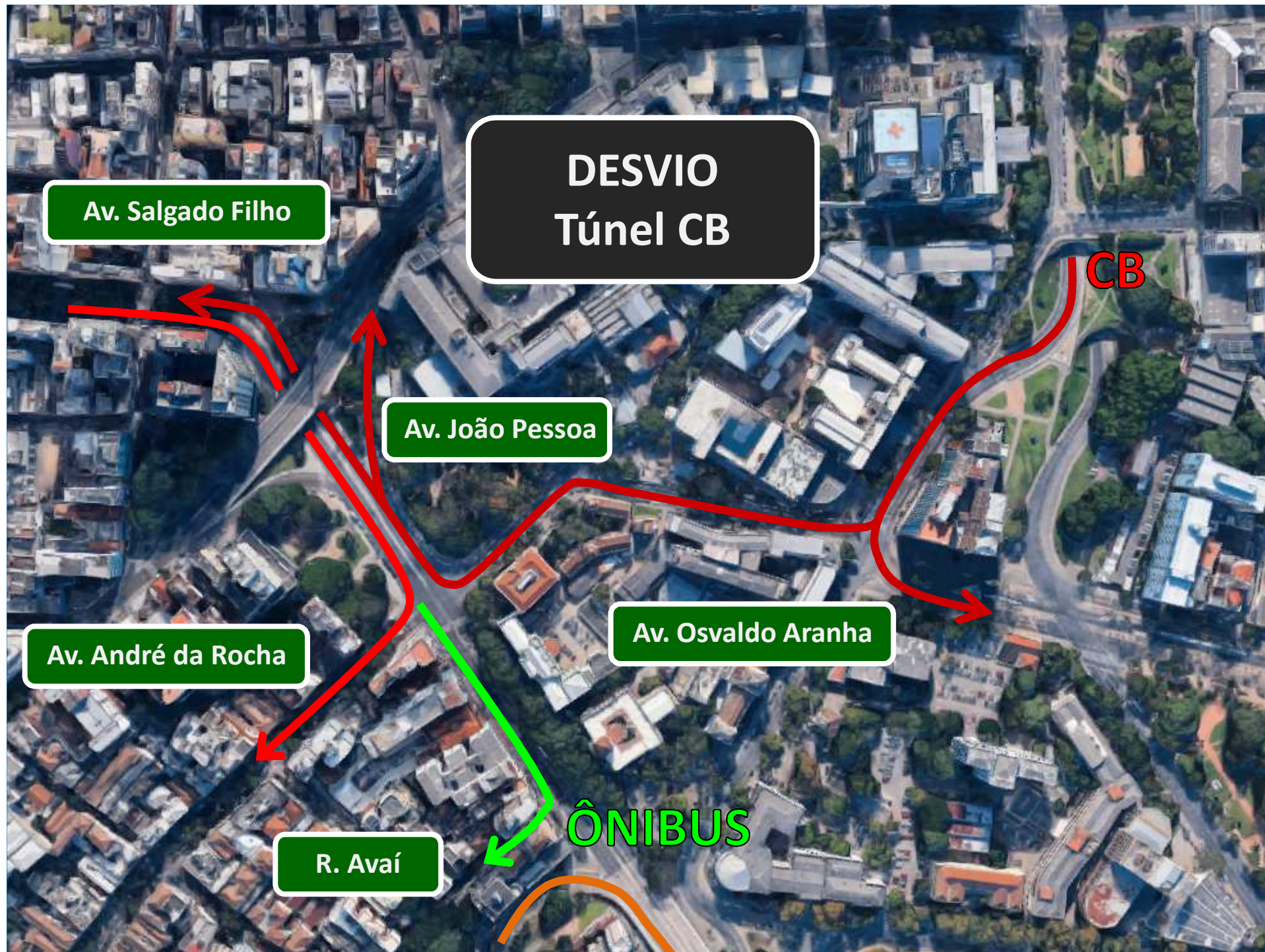
Km 28



Km 29

Av. João Pessoa CB

Av. Loureiro da Silva CB



DESVIO
Túnel CB

Av. Salgado Filho

Av. João Pessoa

Av. André da Rocha

Av. Osvaldo Aranha

R. Avaí

ÔNIBUS

CB



Av. João Pessoa CB

Av. João Pessoa x Av. Venâncio Aires



BC

DESVIO Venâncio Aires

Travessa da Paz

Local

BC

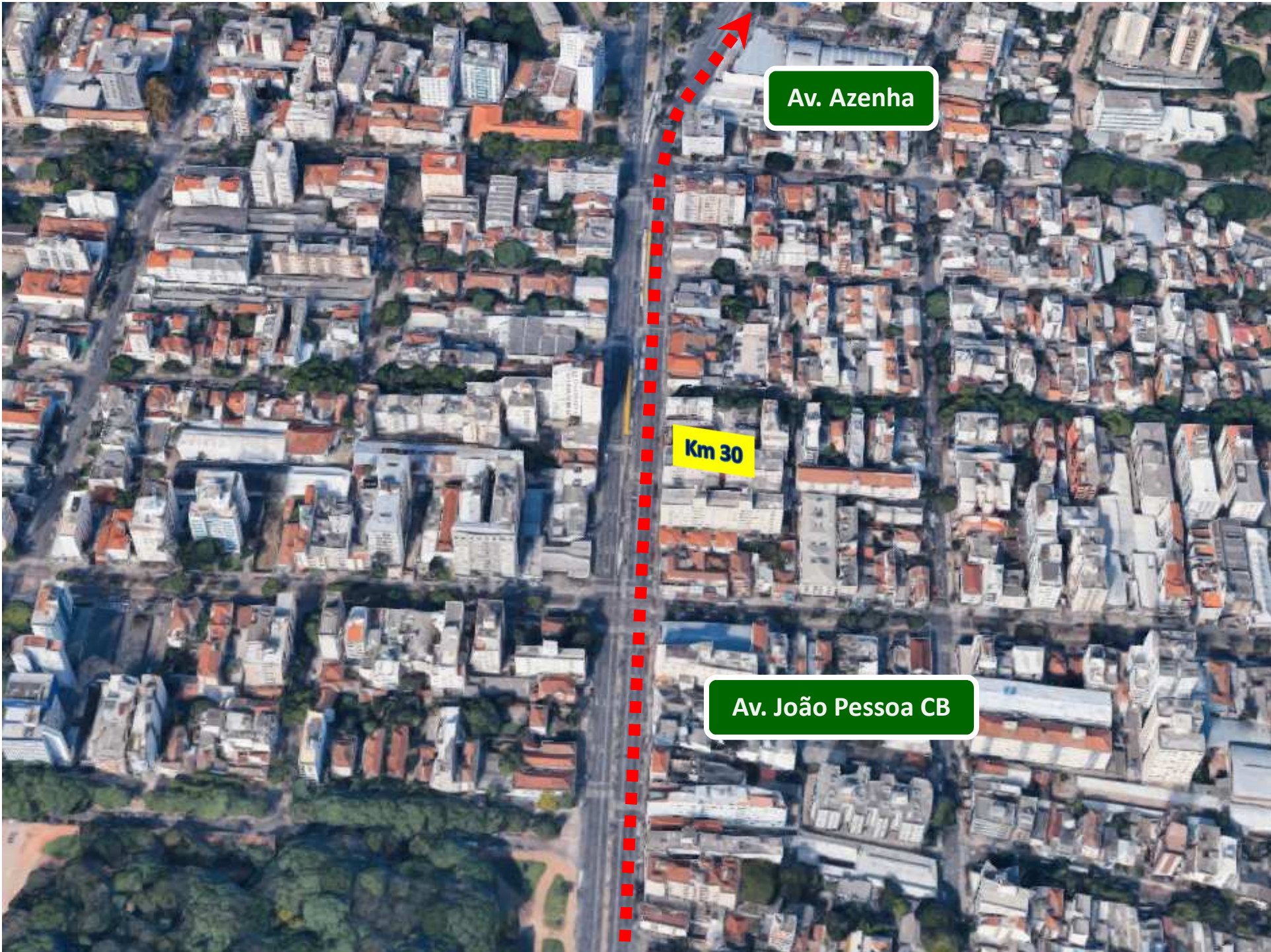
CB

Av. Venâncio Aires

R. Santana

Av. João Pessoa





Av. Azenha

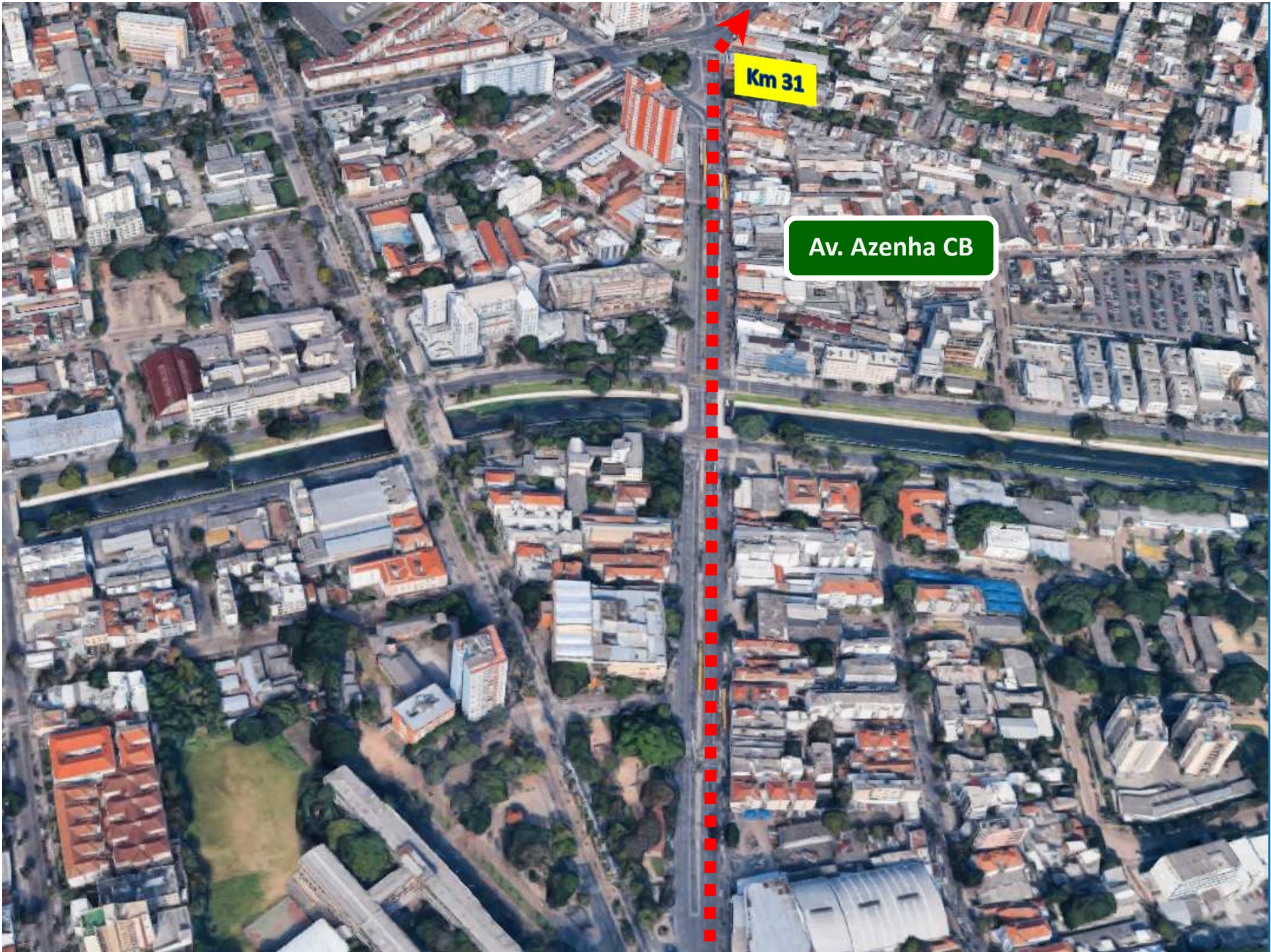
Km 30

Av. João Pessoa CB

Av. Azenha x Praça Piratini

CB





Av. Azenha x Av. Oscar Pereira

BC

CB







Km 32

Av. Azenha CB

Av. Érico Veríssimo
(corredor de ônibus)

R. Botafogo

Av. Azenha x Av. Érico Veríssimo



BC

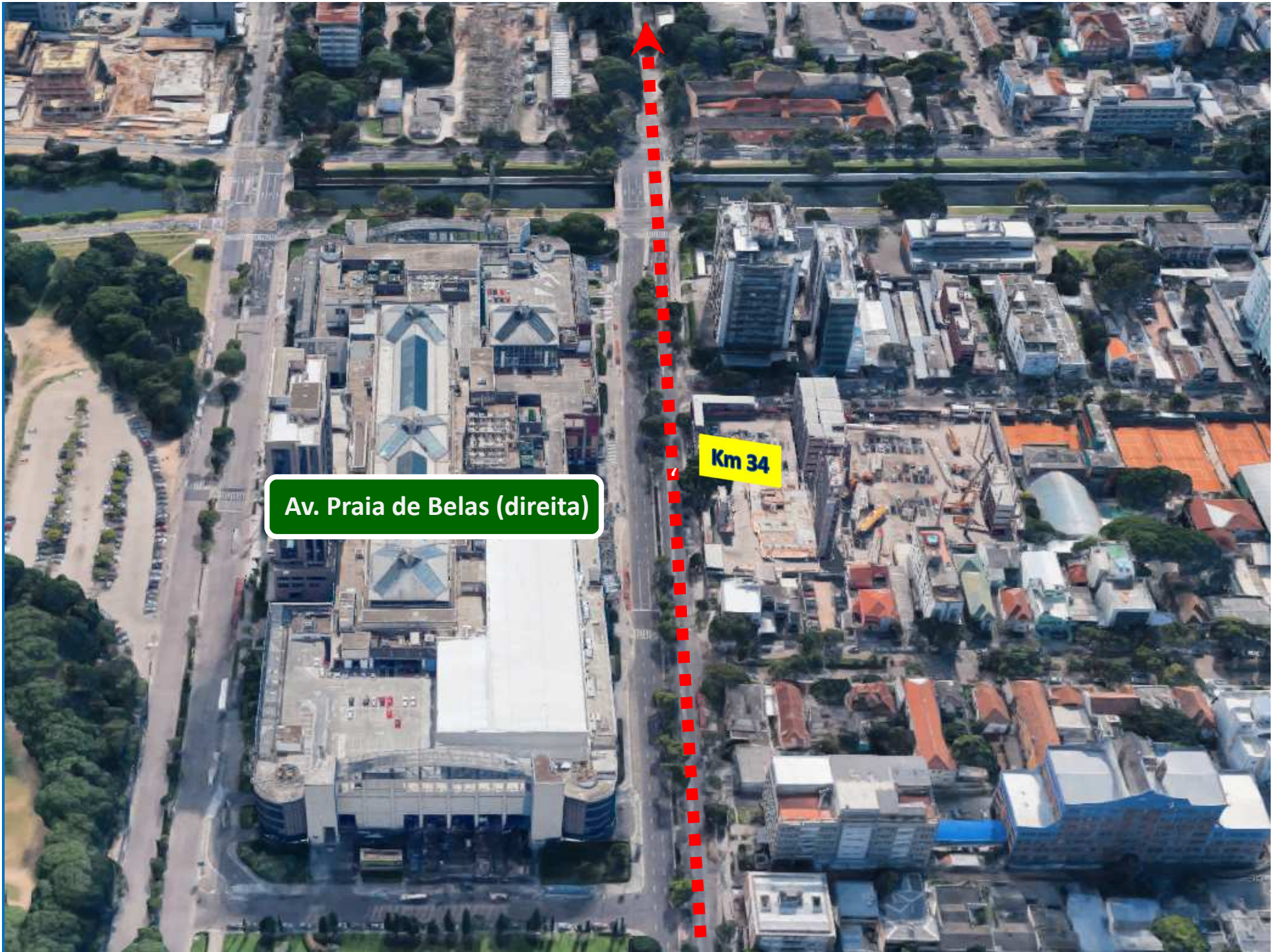






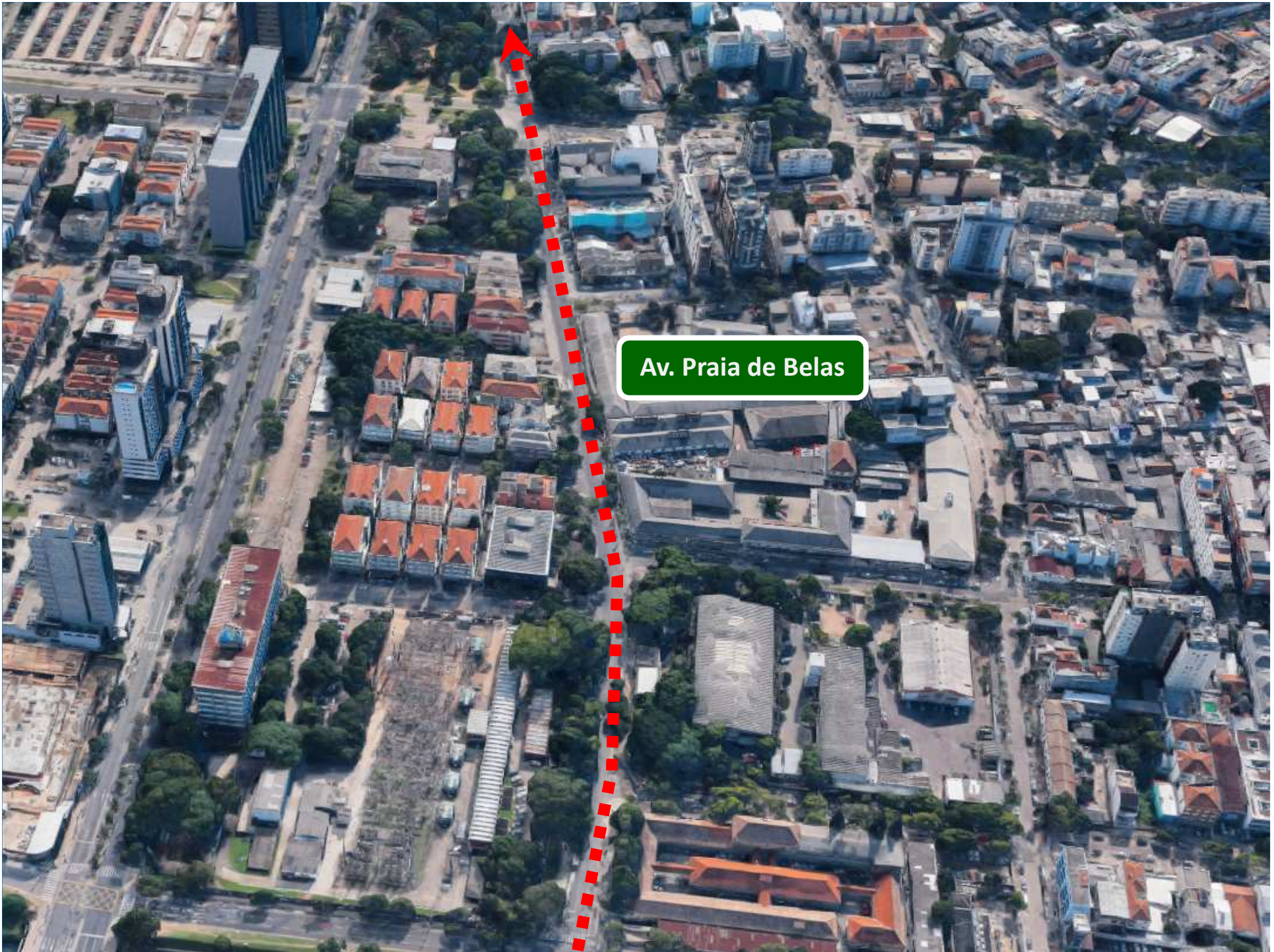
Av. Praia de Belas (direita)

R. Botafogo



Av. Praia de Belas (direita)

Km 34



Av. Praia de Belas



Av. Loureiro da Silva BC

Km 35

Av. Borges de Medeiros (direita)

Av. Praia de Belas

Av. Borges de Medeiros x alça Praça Açorianos

CB

BC





Km 36

Av. Loureiro da Silva BC



2ª PASSAGEM



**CHEGADA
MARATONA**

Km 42

Av. Diário de Notícias CB

PONTOS DE APOIO - TRECHO CENTRO/SUL



PONTOS DE APOIO - TRECHO SUL

Legendas:

-  **A** gua
-  **F** ruta
-  **I** sotônico
-  **B** anheiro Quimico
-  **Kilometragem**



CONTINGENTE EPTC

AGENTES DE FISCALIZAÇÃO

145



AGENTES DE MANUTENÇÃO

06



ATENDIMENTO, CONTROLE E DESPACHO

15



CONTINGENTE EPTC

SINALIZAÇÃO



1530

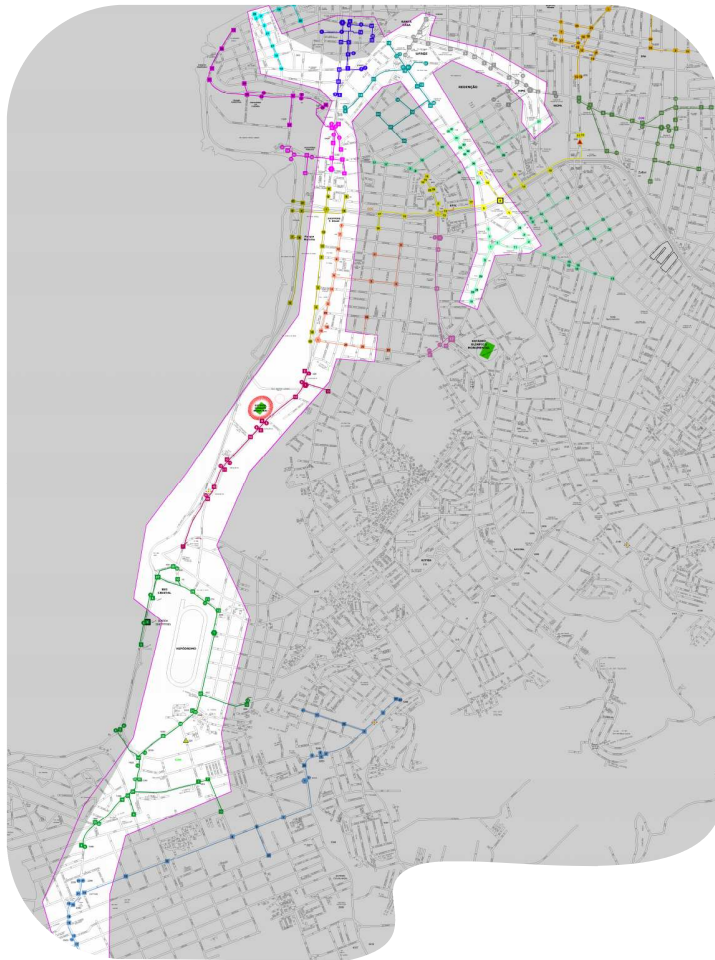
CONES

CAVALETES

90



CONTINGENTE EPTC



SINALEIRAS ALTERADAS

127



DESVIOS DO TRANSPORTE PÚBLICO

Circular 2 – BC

..., Av. Mauá, Praça Revolução, Av. Júlio de Castilhos, Rua Coronel Vicente, Av. Senador Salgado Filho, Av. Borges de Medeiros, Rua Antônio Klinger Filho, Av. Loureiro da Silva, Rua José do Patrocínio ...

Circular 2 – BC

..., Av. Mauá, Praça Revolução, Av. Júlio de Castilhos, Rua Coronel Vicente, Av. Senador Salgado Filho, Av. Borges de Medeiros, Rua Antônio Klinger Filho, Av. Loureiro da Silva, Rua José do Patrocínio, ...

Circular 3.1

..., Av. Venâncio Aires, Av. Aureliano de Figueiredo Pinto, Rua João Alfredo, Av. Loureiro da Silva, Rua Engenheiro Luiz Englert, Av. Paulo Gama, Rua da Conceição, Av. Mauá, ...

Linha 176 – Serraria Rodoviária – CB

..., Av. Mauá, Travessa Francisco Leonardo Truda, Rua Siqueira Campos, Av. Júlio de Castilhos, Rua Coronel Vicente, Av. Alberto Bins, Av. Otávio Rocha, Rua Dr. Flores, Av. Senador Salgado Filho, Av. Borges de Medeiros, ...

DESVIOS DO TRANSPORTE PÚBLICO:

Linha 177 – Menino Deus – BC e Lotação Menino Deus BC

..., Av. Getúlio Vargas, Av. Érico Veríssimo (Fora do Corredor), Rua Alcides de Oliveira Gomes, Rua Dr. Sebastião Leão, Av. João Pessoa, Av. Senador Salgado Filho (Terminal Provisório L. R31).

Linha 177 – Menino Deus – CB

..., Av. Senador Salgado Filho, Av. Borges de Medeiros, Av. Aureliano de Figueiredo Pinto, Av. Getúlio Vargas, ...

Linha 178 – Praia de Belas – BC

Terminal Azenha, Av. Bento Gonçalves, Rua Vicente da Fontoura, Av. Professor Oscar Pereira, Av. Porto Alegre, Av. Dr. Carlos Barbosa, Av. Oswaldo Rolla, Av. Coronel Gastão Haslocher Mazon, Rua José de Alencar, ... (Terminal Provisório L. 177).

Linha 178 – Praia de Belas – CB

Av. Senador Salgado Filho, Av. João Pessoa, Rua Desembargador André da Rocha, Rua Coronel Fernando Machado, Av. Borges de Medeiros, Rua José de Alencar, Av. Érico Veríssimo, Av. Ipiranga, Av. da Azenha, Av. Bento Gonçalves, ...

DESVIOS DO TRANSPORTE PÚBLICO

Linha 188 – Assunção – BC

..., Av. Praia de Belas, Av. Borges de Medeiros, Av. Senador Salgado Filho (Terminal Provisório junto ao Terminal 177).

Linha 394 – São Caetano / Retorno Sarmento Leite

..., Av. João Pessoa, Rua Engenheiro Luiz Englert, Av. Setembrina, Av. Osvaldo Aranha, Rua Ramiro Barcelos, Av. Ipiranga, Av. da Azenha, Av. Bento Gonçalves, ...

Linhas Terminal Uruguai e Cassiano Nascimento com destino Loureiro da Silva e posteriormente José do Patrocínio – CB (Exceto Serraria Rodoviária)

255 – Caldre Fião

397 – Bonsucesso

394 – Mapa

244 – Santa Teresa

244.1 – Santa Teresa / Mariano de Matos

273.1 – Belém Novo – Hípica (Via Schneider)

282 – Cruzeiro do Sul

282.1 – Pereira Passos

..., Av. Mauá, Rua Capitão Montanha, Rua Siqueira Campos, Av. Júlio de Castilhos, Rua Coronel Vicente, Av. Alberto Bins, Av. Otávio Rocha, Rua Dr. Flores, Av. Senador Salgado Filho, Av. Borges de Medeiros, Rua Antônio Klinger Filho, Av. Loureiro da Silva, Rua José do Patrocínio, ...

DESVIOS DO TRANSPORTE PÚBLICO

Linhas Terminal Salgado Filho com destino ORIGINAL Loureiro da Silva e posteriormente João Pessoa – CB (Exceto Serraria Rodoviária)

344/344.1 – Santa Maria

347 – Alameda

398 – Pinheiro

361 – Cefer

346.2 – São José/Santa Catarina

..., Av. Borges de Medeiros, Rua Antônio Klinger Filho, Av. Loureiro da Silva, Rua José do Patrocínio...

Linhas Provenientes da Salgado Filho que acessam rua Avaí - CB

173 – Camaquã

165 – Cohab

184 – Juca Batista

186 – Liberal

187 – Padre Reus

171 – Ponta Grossa

179 – Serraria

195 – TV

Lotação:

10.3 – Cristal/Otto Niemeyer

10.4 – Ipanema

10.5 – Guarujá – Wenceslau Escobar

10.51 – Guarujá – Cavalhada

..., Av. Senador Salgado Filho, Av. João Pessoa, Rua Avaí, Av. Loureiro da Silva (Trecho Canalizado), Rua General Lima e Silva, Rua Coronel Fernando Machado, Av. Borges de Medeiros,...

DESVIOS DO TRANSPORTE PÚBLICO

Linhas Terminal Salgado Filho com destino ORIGINAL Loureiro da Silva e posteriormente João Pessoa – CB (Exceto Serraria Rodoviária)

344/344.1 – Santa Maria

347 – Alameda

398 – Pinheiro

361 – Cefer

346.2 – São José/Santa Catarina

Linhas com destino Aureliano de Figueiredo Pinto/Érico Veríssimo (Cascatinha) - CB

257 – Paulino Azurenha / Azenha / Cascatinha 195 - TV

253.1 – Renascença (Domingos)

260.2 - Belém Velho / João Pessoa

262 – Jardim Vila Nova

274 – Glória / Azenha / Cascatinha

288 – Ipanema / Morro Alto

289 – Rincão / Oscar Pereira

..., Av. Borges de Medeiros, Av. Ipiranga, Av. Érico Veríssimo, ...

Linha 343 Campus Ipiranga - CB

..., Av. Julio de Castilhos, Rua Coronel Vicente, Av. Alberto Bins, Av. Otávio Rocha, Rua Dr. Flores, Av. Senador Salgado Filho, Av. João Pessoa, ...

Linha 375 Agronomia - BC

..., Av. Ipiranga, Av. Erico Verissimo, Av. Aureliano de Figueiredo Pinto, Av. Praia de Belas, Av. Borges de Medeiros, ...

DESVIOS DO TRANSPORTE PÚBLICO

Linha T1 – NS

..., Av. Ipiranga, Av. Praia de Belas, Av. Aureliano de Figueiredo Pinto, Av. Borges de Medeiros. Terminal provisório em frente ao prédio do IPÊ.

Linha T1 – SN

..., Av. Borges de Medeiros, Av. Ipiranga, ...

Linha T5 – NS

..., Av. Ipiranga, Av. da Azenha, Av. Bento Gonçalves, Rua Vicente da Fontoura, Av. Porto Alegre, Av. Dr. Carlos Barbosa, Av. Oswaldo Rolla, Av. Coronel Gastão Haslocher Mazon, Rua José de Alencar, ...

Linha T7 – NS

..., Av. Osvaldo Aranha, Rua da Conceição, Av. Alberto Bins, Av. Otávio Rocha, Rua Dr. Flores, Av. Senador Salgado Filho, Av. Borges de Medeiros, Rua Dr. Alter Cintra de Oliveira, Av. Praia de Belas, Rua Peri Machado.

DESVIOS DO TRANSPORTE PÚBLICO

Linha T1 – NS

..., Av. Ipiranga, Av. Praia de Belas, Av. Aureliano de Figueiredo Pinto, Av. Borges de Medeiros. Terminal provisório em frente ao prédio do IPÊ.

Linha T1 – SN

..., Av. Borges de Medeiros, Av. Ipiranga, ...

Linha T5 – NS

..., Av. Ipiranga, Av. da Azenha, Av. Bento Gonçalves, Rua Vicente da Fontoura, Av. Porto Alegre, Av. Dr. Carlos Barbosa, Av. Oswaldo Rolla, Av. Coronel Gastão Haslocher Mazon, Rua José de Alencar, ...

Linha T7 – NS

..., Av. Osvaldo Aranha, Rua da Conceição, Av. Alberto Bins, Av. Otávio Rocha, Rua Dr. Flores, Av. Senador Salgado Filho, Av. Borges de Medeiros, Rua Dr. Alter Cintra de Oliveira, Av. Praia de Belas, Rua Peri Machado.

Linha T7 – SN

..., Av. Praia de Belas, Av. Borges de Medeiros, Rua Demétrio Ribeiro, Rua Coronel Genuíno, Rua Coronel Fernando Machado, Av. Borges de Medeiros, Rua Antônio Klinger Filho, Av. Loureiro da Silva, ...

DESVIOS DO TRANSPORTE PÚBLICO

Linhas que utilizam Azenha – CB (Destino posterior Carlos Barbosa, José de Alencar e/ou Cascatinha)

| | |
|--|---|
| T5.2 - Transversal 5/Domingos | 257.1 - Paulino Azurenha/Cascatinha/Azenha |
| 178 - Praia de Belas | 209 - Restinga |
| 210.1 - Restinga Nova Domingos e Feriados | 211 - Restinga Velha |
| 244 - Santa Teresa | 244.1 - Santa Teresa / Mariano de Matos |
| 250 - 1º de Maio | 251 - Alpes |
| 254 - Embratel / Cascatinha | 254.1 - Embratel / Canudos Cascatinha |
| 263 – Orfanatório | 263.1 - Orfanatório / Jardim Medianeira |
| 264 – Prado | 266 - Vila Nova |
| 267.1 - Lami / Varejão via Edgar Pires de Castro | 267.2 - Lami / Beco da Vitória |
| 268 - Belém Novo / via Cavalhada | 268.2 - Belém Novo/Chapéu do Sol/Gedeon Leite |
| 270 – Grutinha | 271 - Amapá |
| 273.1 - Belém Novo / Hípica via Schneider | 274.1 - Glória / Cascatinha / Azenha |
| 280.1 - Otto/HPS Sábados, Domingos e Feriado | 281.4 - Campo Novo aos Domingos |
| 282 - Cruzeiro do Sul | 282.1 - Pereira Passos |
| 283 - Ipanema / Cavalhada | 285 – Nonoai |
| Lotação: 20.2 – Otto/Teresópolis | |

..., Av. da Azenha, Av. Bento Gonçalves, Rua Vicente da Fontoura, Av. Prof. Oscar Pereira, Av. Porto Alegre, Rua Dr. Carlos Barbosa, ...

DESVIOS DO TRANSPORTE PÚBLICO

Linhas T3 e T4 – NS

..., Av. Icaraí, retorno na rótula com a Av. Wenceslau Escobar, Av. Chuí, Av. Pinheiro Borda, Av. Capivari, Av. Ibicuí (Terminal Provisório).

Linhas T3 e T4 – SN

Av. Ibicuí, Av. Chuí, Av. Icaraí, ...

Linhas 264 – Prado (CB) e 286 – Belém Velho/Cristal/UFRGS (BC)

..., Av. Icaraí, Av. Chuí, Av. Pinheiro Borda, Av. Capivari, Av. Ibicuí (Terminal Provisório).

Linhas que utilizam a Av. Wenceslau Escobar BC no trecho da Av. Copacabana

188 – Assunção

286 – Belém Velho/Cristal/UFRGS

1112 – Hípica/Tristeza

2821 – Pereira Passos

R84 – Rápida Juca Batista

110 – Restinga Nova Via Tristeza

179 – Serraria

168 – Belém Novo (Via Tristeza)

C80 – Circular Zona Sul

184 – Juca Batista

171 – Ponta Grossa

R5 – Rápida Ponta Grossa

111 – Restinga Velha (Tristeza)

176 – Serraria/Rodoviária

..., Av. Wenceslau Escobar, Av. Copacabana, Rua Dr. Castro de Menezes, Av. Wenceslau Escobar, ...

DESVIOS DO TRANSPORTE PÚBLICO

Linhas que utilizam a Av. Wenceslau Escobar CB no trecho da rótula com Av. Diário de Notícias

188 – Assunção

286 – Belém Velho/Cristal/UFRGS

2821 – Pereira Passos

110 – Restinga Nova Via Tristeza

179 – Serraria

168 – Belém Novo (Via Tristeza)

184 – Juca Batista

171 – Ponta Grossa

111 – Restinga Velha (Tristeza)

176 – Serraria/Rodoviária

..., Av. Icaraí, Rua Coronel Claudino, Rua Tamandaré, Rua Coronel Aristides, Rua Coronel Massot, Rua Cássio de Medeiros, Av. Copacabana, ...

DESVIOS DO TRANSPORTE PÚBLICO

Linha 188 – Assunção - CB

...Wenceslau Escobar, Pereira Passos, retorno próximo à Av. Guaíba, Pereira Passos, Wenceslau Escobar, Afonso Álvarez, Dr. Pereira Neto...

Linha 188 – Assunção - BC

...Wenceslau Escobar, Pereira Passos, retorno próximo à Av. Guaíba, Pereira Passos, Wenceslau Escobar, Icaraí...

Linha C80 - Circular

Não irá operar até o final do evento.

PONTOS DE TÁXI DESATIVADOS

Botafogo X Azenha – Km 28,7

Rua Botafogo, 1455

Fixo – máximo 14 veículos

TRT Praia de Belas (anexo) – Km 31

Av. Praia de Belas, 1400

Fixo – máximo 20 veículos

CRÉDITOS

Diretoria de Operações - EPTC

Dados

Gerência de Fiscalização (GF/EPTC)

Edição e Diagramação

EPS (GECOMM/EPTC)

Fotos

Banco de Imagens PMPA/Arquivo EPTC



