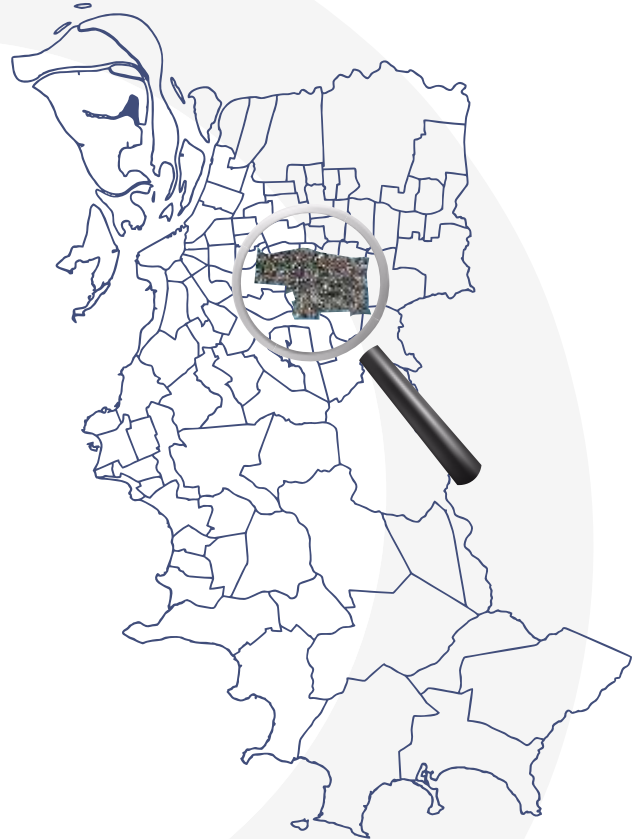


OBSERVANDO BAIRRO

BREVE ANÁLISE SOBRE OS BAIRROS DE PORTO ALEGRE

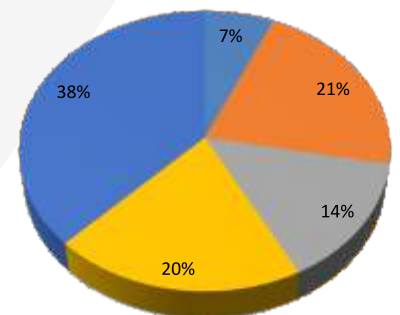
Bom Jesus

O bairro pertence à Região Leste do Orçamento Participativo. Possui 28.675 habitantes, representando 2,03% da população de Porto Alegre. Com área de 2,1 km², representa 0,44% da área do município, sendo sua densidade demográfica de 13.654,76 habitantes por km². A taxa de analfabetismo é de 5,18% e o rendimento médio dos responsáveis por domicílio é de 2,45 salários mínimos.



Estrutura etária

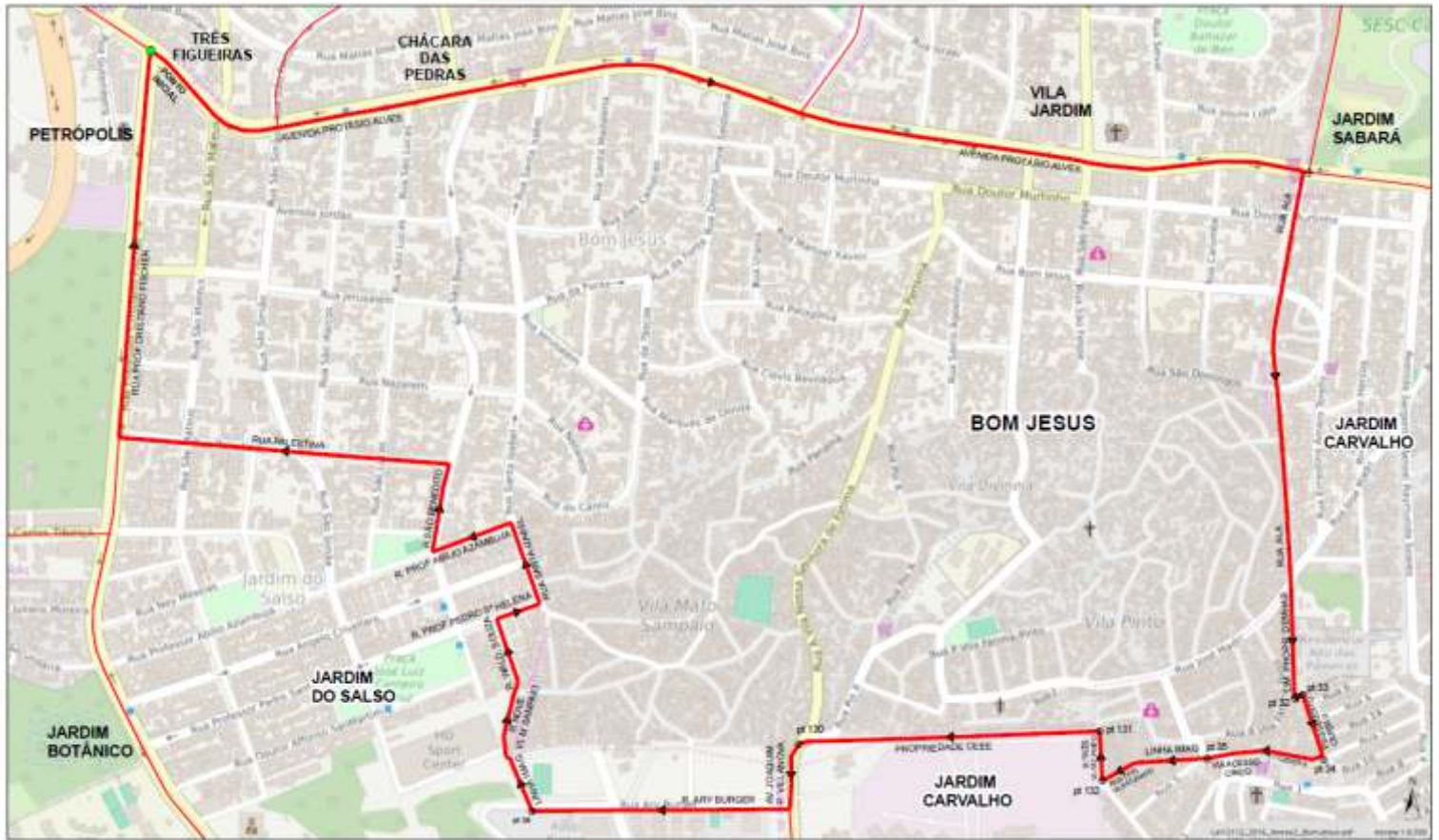
- Crianças
- Adolescente
- Jovem
- Adulto
- Idoso



Caracterização do bairro

REGIÃO DO ORÇAMENTO PARTICIPATIVO	Região Centro
ÁREA	24,336 km ²
POPULAÇÃO	11.593
DENSIDADE DEMOGRÁFICA	23.420,20 Hab./km ²

Mapa Bom Jesus



Descrição dos limites do bairro Bom Jesus, conforme determinado pela Lei Ordinária 12.112 de 22 de agosto de 2016

“Ponto inicial e final: encontro da Rua Professor Cristiano Fischer com a Avenida Protásio Alves; desse ponto segue pela Avenida Protásio Alves até a Rua Ala, por essa até a Rua José Madri, desse ponto segue por linha reta e imaginária o limite leste da propriedade do DEMHAB, divisa com a propriedade da Associação dos Funcionários do Sistema Integrado BANERJ (ABANERJ), seguindo até o ponto de coordenadas (pt 32) E: 285.525; N: 1.674.320; desse ponto segue por linha reta e imaginária até o ponto de coordenadas (pt 33) E: 285.540; N: 1.674.327 junto à projeção da Passagem Dezoito CEFER Dois, por essa até o ponto de coordenadas (pt 34) E: 285.576; N: 1.674.216, junto a Via de Acesso Cinco CEFER Dois, por essa até o ponto de coordenadas (pt 35) E: 285.365; N: 1.674.210, junto ao Acesso Trinta e Dois - Vila Fátima-Pinto; desse ponto segue por uma linha reta e imaginária até o encontro da Rua Dois - Vila Fátima-Pinto com a Rua Oito - Vila Fátima-Pinto, por essa até a Rua Três - Vila Fátima-Pinto, ponto de coordenadas (pt 132) E: 285.175; N: 1.674.170, por essa até o limite norte da propriedade da CEEE, ponto de coordenadas (pt 131) E: 285.170; N: 1.674.259; segue por esse limite de propriedade até a Avenida Joaquim Porto Villanova, ponto de coordenadas (pt 130) E: 284.623; N: 1.674.235, por essa até a Rua Ary Burger, por essa até o limite oeste da Praça 3215, ponto de coordenadas (pt 36) E: 284.137; N: 1.674.113; desse ponto segue por uma linha reta e imaginária até o entroncamento da Rua Marta Costa Franzen com a Rua Nove - Vila Mato Sampaio, por essa até a Rua Waldomiro Souza, por essa até a Rua Professor Pedro Santa Helena, por essa até a Rua Santa Izabel, por essa até a Rua Professor Abílio Azambuja, por essa até a Rua São Benedito, por essa até a Rua Palestina, por essa até a Rua Professor Cristiano Fischer, por essa até a Avenida Protásio Alves, ponto inicial”.

OBSERVANDO BAIRRO

BOLETIM DOS BAIRROS OFICIAIS DE PORTO ALEGRE

Bom Jesus

TRABALHO E RENDA

A renda média do bairro Bom Jesus é de aproximadamente R\$ 705,50, abaixo dos R\$ 998 do salário mínimo nacional e quase a metade da renda média da cidade de Porto Alegre, que fica em torno dos R\$ 1,6 mil. Entre a força de trabalho do bairro, 60,23% possuem emprego de carteira assinada, e 43,18% dos trabalhadores completaram o ensino médio.

Renda Média de Bom Jesus

R\$ 705,50

Renda Média de Porto Alegre

R\$ 1,6000

EDUCAÇÃO

A taxa de analfabetismo no bairro fica em torno dos 5,18%, acima dos 3,86% apontados para a cidade de Porto Alegre. Na comparação com outros bairros da região, o Bom Jesus está bem pior que os vizinhos Jardim Carvalho (2,57%) e Vila Jardim (2,20%). Segundo dados de 2010, 3,47% dos habitantes do bairro com idades entre 6 a 14 anos estavam fora da escola e 27,35% moravam em domicílios onde nenhum dos moradores tinha concluído o ensino fundamental.

Analfabetismo

5,18%

Taxa de analfabetismo em Bom Jesus em 2010.

3,86%

Taxa de analfabetismo em Porto Alegre em 2010.

SAÚDE

A taxa de mortalidade infantil do bairro Bom Jesus ficou em 16,75 para cada mil nascidos vivos, e o percentual de gravidez na adolescência é de 2,06%. Para toda Porto Alegre, estes índices ficam em 11,6 para cada mil nascidos vivos e 2,29%, respectivamente.

A unidade de saúde Vila Jardim é responsável pelo atendimento médico no bairro e fica localizada na Rua Nazareth, 570.

Mortalidade Infantil

16,75

Taxa de Mortalidade em Bom Jesus em 2010.

11,6

Taxa de Mortalidade em Porto Alegre em 2010.