

OBSERVANDO BAIRRO

BREVE ANÁLISE SOBRE OS BAIRROS DE PORTO ALEGRE

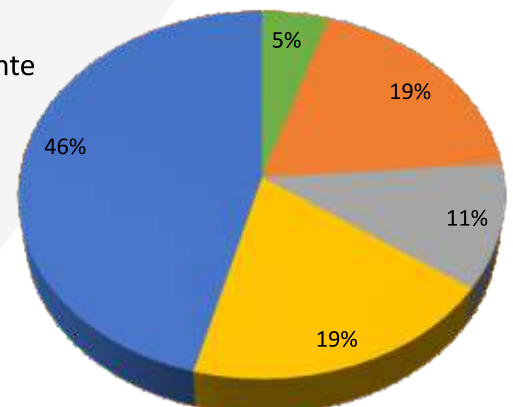
Hípica

O bairro pertence à Região Sul do Orçamento Participativo. Possui 18.645 habitantes, representando 1,32% da população de Porto Alegre. Com área de 10,332 km², representa 2,17% da área do município, sendo sua densidade demográfica de 1.804,58 habitantes por km². A taxa de analfabetismo é de 1,71% e o rendimento médio dos responsáveis por domicílio é de 3,06 salários mínimos.



Estrutura etária

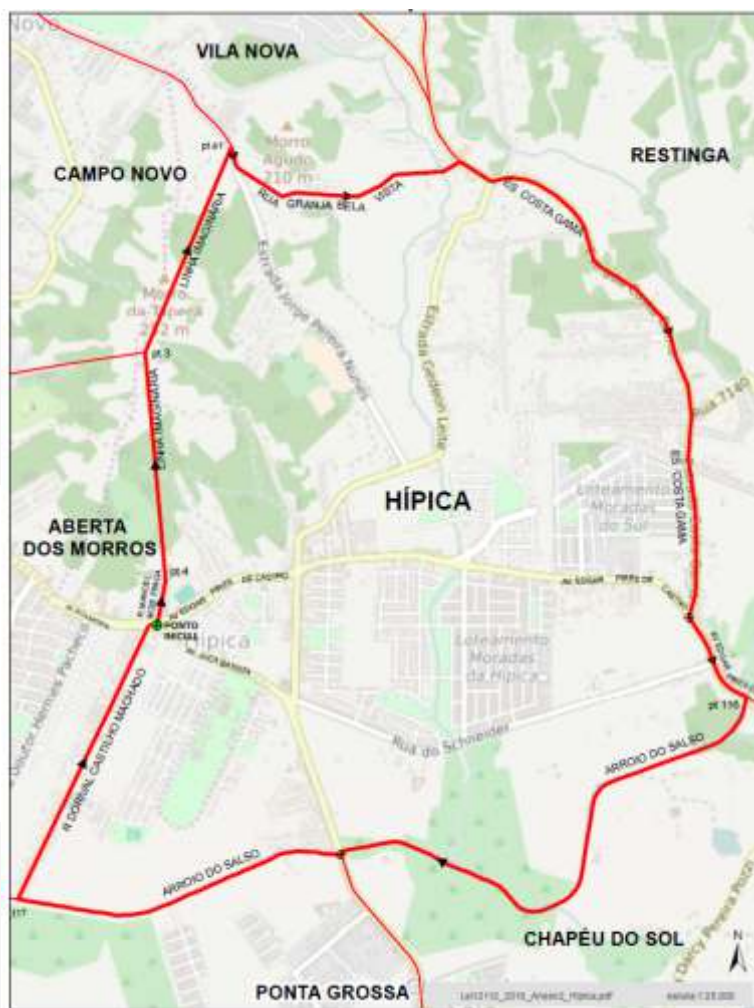
- Crianças
- Adolescente
- Jovem
- Adulto
- Idoso



Caracterização do bairro

REGIÃO DO ORÇAMENTO PARTICIPATIVO	Sul
ÁREA	10,32 km ²
POPULAÇÃO	18.645
DENSIDADE DEMOGRÁFICA	1.804,58 Hab./km ²

Mapa Hípica



Descrição dos limites do bairro Hípica, conforme determinado pela Lei Ordinária 12.112 de 22 de agosto de 2016

“Ponto inicial e final: encontro da Avenida Edgar Pires de Castro com a Rua Manoel Marques de Fraga; desse ponto segue pela Rua Manoel Marques de Fraga até o seu final, ponto de coordenadas (pt 4) E: 281.666; N: 1.662.556; desse ponto segue por uma linha reta e imaginária até topo do Morro Tapera, ponto de coordenadas (pt 3) E: 281.556; N: 1.663.755, desse ponto segue a linha divisora de águas do Morro Tapera, por linha reta e imaginária, até a Estrada Jorge Pereira Nunes, ponto de coordenadas (pt 41) E: 282.012; N: 1.664.839, por essa até a Rua Granja Bela Vista, por essa até a Estrada Costa Gama, por essa até a Avenida Edgar Pires de Castro, por essa até a ponte sobre o Arroio do Salso, ponto de coordenadas (pt 116) E: 284.755; N: 1.661.933; segue a jusante pelo eixo desse arroio, na direção oeste, até a Rua Dorival Castilhos Machado, ponto de coordenadas (pt 117) E: 280884; N: 1660856, por essa até o entroncamento entre a Avenida Juca Batista e a Avenida Edgar Pires de Castro, por essa até a Rua Manoel Marques de Fraga, ponto inicial”.

OBSERVANDO BAIRRO

BOLETIM DOS BAIRROS OFICIAIS DE PORTO ALEGRE

Hípica

TRABALHO E RENDA

A renda média do bairro Hípica é de aproximadamente R\$ 1.000,55, acima dos R\$ 998 do salário mínimo nacional e da metade da renda média da cidade de Porto Alegre, que fica em torno dos R\$ 1,6 mil. Entre a força de trabalho do bairro, 57,82% possuem emprego de carteira assinada, e 61,13% dos trabalhadores completaram o ensino médio.

Renda Média de Hípica

R\$ 1.000,55

Renda Média de Porto Alegre

R\$ 1.600,00

EDUCAÇÃO

A taxa de analfabetismo no bairro fica em torno dos 1,71%, abaixo dos 3,86% apontados para a cidade de Porto Alegre. Na comparação com outros bairros da região, o Hípica está melhor que os vizinhos Vila Nova (2,68%) e Restinga (4,28%). Segundo dados de 2010, 2,10% dos habitantes do bairro com idades entre 6 a 14 anos estavam fora da escola e 17,36% moravam em domicílios onde nenhum dos moradores tinha concluído o ensino fundamental.

Analfabetismo

1,71%

Taxa de analfabetismo em Hípica em 2010.

3,86%

Taxa de analfabetismo em Porto Alegre em 2010.

SAÚDE

A taxa de mortalidade infantil do bairro Hípica ficou em 9,74 para cada mil nascidos vivos, e o percentual de gravidez na adolescência é de 1,46%. Para toda Porto Alegre, estes índices ficam em 11,6 para cada mil nascidos vivos e 2,29%, respectivamente.

A unidade de saúde Moradas da Hípica é responsável pelo atendimento médico no bairro, e fica localizada na Rua Geraldo Tollens Linck, 235, Bairro Aberta dos Morros.

Mortalidade Infantil

9,74

Taxa de Mortalidade em Hípica em 2010.

11,6

Taxa de Mortalidade em Porto Alegre em 2010.

OBSERVANDO BAIRRO

BOLETIM DOS BAIRROS OFICIAIS DE PORTO ALEGRE

Hípica



POPULAÇÃO

Com um total de 18.645 moradores, o bairro reúne cerca de 1,32% da população da cidade, formando uma densidade populacional na faixa dos 1.804 habitantes por Km², quando o total para toda a cidade fica em 6.232 habitantes por Km². O grupo etário mais significativo está na faixa dos 30 aos 59 anos e representa 44,38% dos habitantes do bairro. 18,74% dos moradores estão na faixa dos 19 aos 29 anos.

População Estimada

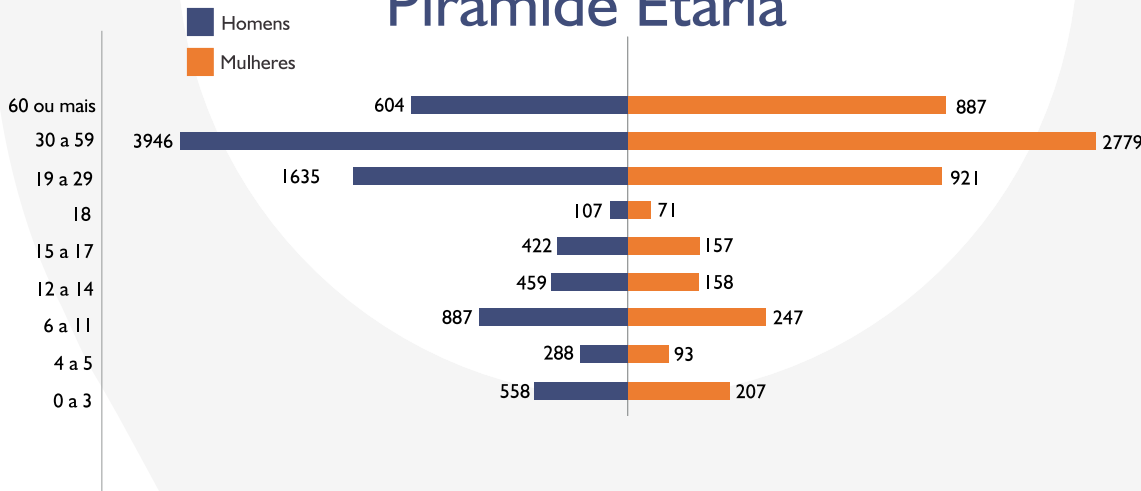
19.593

2016

19.645

2017

Pirâmide Etária



DESENVOLVIMENTO SOCIAL

O Índice de Desenvolvimento Humano Municipal (IDHM) do bairro fica em 0,801, considerado muito alto, no entanto um pouco abaixo dos 0,805 apontados para a Capital, valor também considerado muito alto. O Índice de Vulnerabilidade Social é de 0,230, valor considerado como baixa vulnerabilidade e melhor do que o valor atribuído a toda a Capital, que ficou em 0,249 em 2010. Com base em todos os indicadores sociais, o bairro tem um valor de Prosperidade Social considerado muito alto.

Vulnerabilidade Social

0,805

Hípica

0,249

Porto Alegre