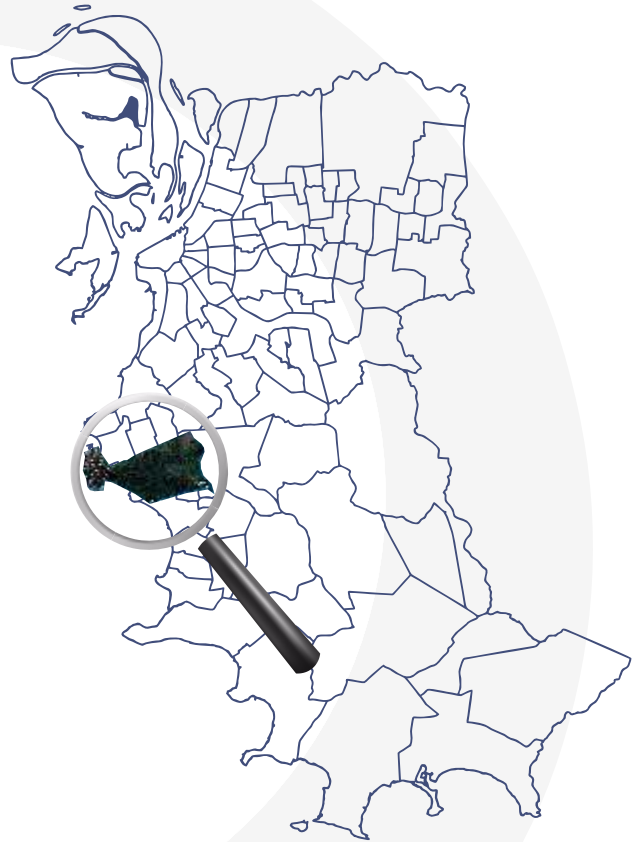


OBSERVANDO BAIRRO

BREVE ANÁLISE SOBRE OS BAIRROS DE PORTO ALEGRE

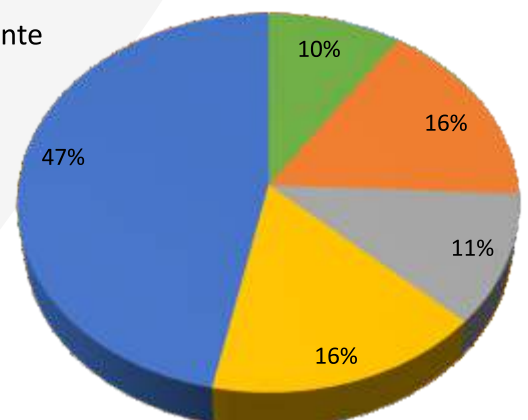
Sétimo Céu

O bairro pertence à Região de Orçamento Participativo Sul. Possui 1.329 habitantes, representando 0,09% da população de Porto Alegre. Com área de 1,541 km², representa 0,32% da área do município, sendo sua densidade demográfica de 862,42 habitantes por km². A taxa de analfabetismo é de 1,82% e o rendimento médio dos responsáveis por domicílio é de 10,91 salários mínimos.



Estrutura etária

- Crianças
- Adolescente
- Jovem
- Adulto
- Idoso



Caracterização do bairro

REGIÃO DO ORÇAMENTO PARTICIPATIVO	Sul
ÁREA	1,541km ²
POPULAÇÃO	1.329
DENSIDADE DEMOGRÁFICA	862,42 Hab./km ²

Mapa Sétimo Céu



Descrição dos limites do bairro Sétimo Céu, conforme determinado pela Lei Ordinária 12.112 de 22 de agosto de 2016

“Ponto inicial e final: encontro da Rua Padre João Batista Réus com a Avenida Wenceslau Escobar; desse ponto segue pela Avenida Wenceslau Escobar até a Avenida Coronel Marcos, por essa até a Rua Evaristo do Amaral, por essa até a Rua Prof. Xavier Simões, por essa até o seu final, ponto de coordenadas (pt 287) E: 276.056; N: 1.666.396; desse ponto segue o limite de propriedade do Parque Natural do Morro do Osso, numa sequência de linhas retas e imaginárias definidas pelos pontos de coordenadas (pt 288) E: 276.423; N: 1.666.233, (pt 348) E: 276.693; N: 1.666.044 e (pt 290) E: 277.349; N: 1.666.243 até a Rua Irmã Jacomina Veronese, ponto de coordenadas (pt 140) E: 277.675; N: 1.666.278, por essa até a Rua Professor Carlos de Paula Couto, por esta até o seu final, ponto de coordenadas (pt 58) E: 277.734; N: 1.666.393; desse ponto segue a Diretriz Quatro Mil Quinhentos e Sessenta e Oito (4568), via projetada do Plano Diretor, até o limite norte da propriedade do Parque do Morro do Osso, ponto de coordenadas (pt 39) E: 277.374; N: 1.667.277; segue por esse limite de propriedade até as proximidades da Rua Professor Padre Werner, ponto de coordenadas (pt 298) E: 276.028; N: 1.666.691; desse ponto segue por uma linha reta imaginária até o encontro da Rua Liberal com a Rua Nossa Senhora de Lourdes, por essa até a Rua Padre João Batista Réus, por essa até a Avenida Wenceslau Escobar, ponto inicial”.

OBSERVANDO BAIRRO

BOLETIM DOS BAIRROS OFICIAIS DE PORTO ALEGRE

Sétimo Céu

TRABALHO E RENDA

A renda média do bairro Sétimo Céu é de aproximadamente R\$ 3346,29 acima dos R\$ 998 do salário mínimo nacional e mais que o dobro da renda média da cidade de Porto Alegre, que fica em torno dos R\$ 1,6 mil. Entre a força de trabalho do bairro, 46,39% possuem emprego de carteira assinada, e 80,89% dos trabalhadores completaram o ensino médio. .

Renda Média de Sétimo Céu

R\$ 3346,29

Renda Média de Porto Alegre

R\$ 1.600,00

EDUCAÇÃO

A taxa de analfabetismo no bairro fica em torno dos 1,82%, abaixo dos 3,86% apontados para a cidade de Porto Alegre. Na comparação com outros bairros da região, o Sétimo Céu está melhor do que o vizinho bairro Vila Conceição (2,47%), mas pior do que outros, como Tristeza (0,87%) e Pedra Redonda (0,82%). Segundo dados de 2010, 1,27% dos habitantes do bairro com idades entre 6 a 14 anos estavam fora da escola e 10,56% moravam em domicílios onde nenhum dos moradores tinha concluído o ensino fundamental.

Analfabetismo

1,82%

Taxa de analfabetismo em Sétimo Céu em 2010.

3,86%

Taxa de analfabetismo em Porto Alegre em 2010.

SAÚDE

A taxa de mortalidade infantil do bairro Sétimo Céu ficou em 7,00 para cada mil nascidos vivos, e o percentual de gravidez na adolescência é de 0,55%. Para Porto Alegre, estes índices ficam em 11,6 para cada mil nascidos vivos e 2,29%, respectivamente.

A unidade de saúde Tristeza é responsável pelo atendimento médico no bairro, e fica localizada na Av. Wenceslau Escobar, 2442, Bairro Tristeza.

Mortalidade Infantil

7,00

Taxa de Mortalidade em Sétimo Céu em 2010.

11,6

Taxa de Mortalidade em Porto Alegre em 2010.

OBSERVANDO BAIRRO

BOLETIM DOS BAIRROS OFICIAIS DE PORTO ALEGRE

Sétimo Céu



POPULAÇÃO

Com um total de 1.329 moradores, o bairro reúne cerca de 0,09% da população da cidade, formando uma densidade populacional na faixa dos 862 habitantes por Km², quando o total para toda a cidade fica em 6.232 habitantes por KM². O grupo etário mais significativo está na faixa dos 30 aos 59 anos e representa 42,88% dos habitantes do bairro. 15,04% dos moradores estão na faixa dos 19 aos 29 anos.

População Estimada

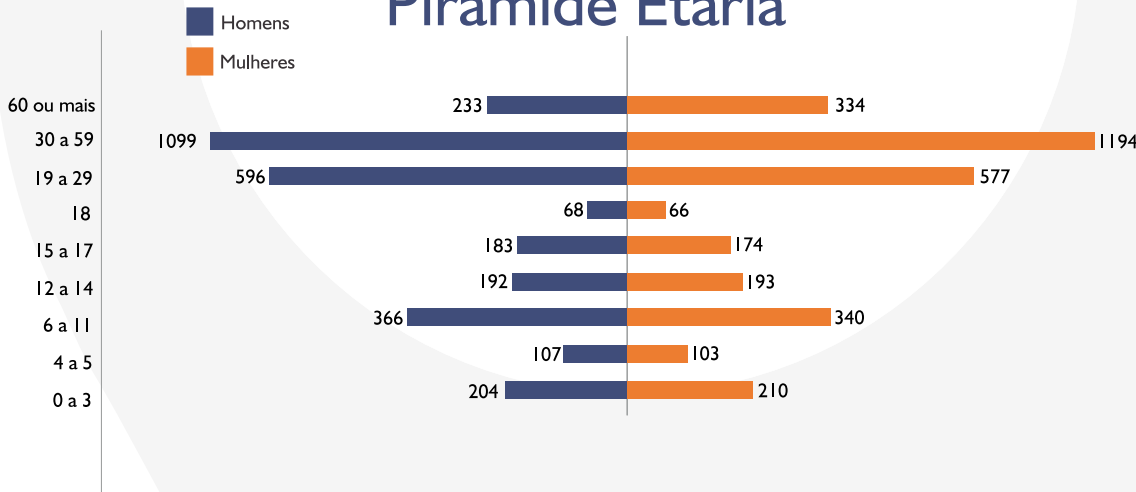
1.397

2016

1.400

2017

Pirâmide Etária



DESENVOLVIMENTO SOCIAL

O Índice de Desenvolvimento Humano Municipal (IDHM) do bairro fica em 0,886, considerado muito alto e acima dos 0,805 apontados para a Capital, valor considerado muito bom. O Índice de Vulnerabilidade Social é de 0,116, valor considerado como muito baixa vulnerabilidade e melhor do que o valor atribuído a toda a Capital, que ficou em 0,249 em 2010. Com base em todos os indicadores sociais, o bairro tem um valor de Prosperidade Social considerado muito alto.

Vulnerabilidade Social

0,116

Sétimo Céu

0,249

Porto Alegre