


Dicas para curtir

Porto Alegre



Dicas para curtir

Porto Alegre

Neste material você vai encontrar:

- *Dicas de atrativos imperdíveis em Porto Alegre
- *Contato do Centro de Informações Turísticas
- *Dados históricos e geográficos

Porto Alegre: seu destino



Porto Alegre é uma metrópole global e completa. Tem tradição e vanguarda, conhecimento e alta tecnologia, espaço urbano e belezas naturais, história e futuro, diversidade e pluralidade, cultura e esporte, lazer e trabalho. A capital gaúcha é um polo de consumo por excelência, referência em serviços e soluções logísticas, infraestrutura urbana e viária, medicina e saúde, comunicações e qualidade de vida. Acima de tudo, é uma cidade multicultural e hospitaleira, um destino com atrativos para todo tipo de visitante.

O nome da capital do Rio Grande do Sul não só está associado a marcas de fortes empresas nacionais e mundiais, ao mundo dos negócios e aos grandes eventos nacionais e internacionais nas mais variadas áreas, mas também ao de grandes escritores, intelectuais, artistas e personalidades políticas do Brasil, a celebridades do esporte, como Ronaldinho, Pato, Daiane dos Santos e João Derly, e da moda internacional, como a übermodel Gisele Bündchen.

Porto Alegre: seu destino



Metrópole de 1,5 milhão de habitantes, localizada no centro das principais rotas do Cone Sul, tem o mérito do pioneirismo. Ao mesmo tempo em que gerou os primeiros movimentos ambientalistas do Brasil na década de 1970, desenvolveu e implantou uma rede pública de internet sem fio (wireless), hoje a maior rede de WiFi Zones do país, de acesso totalmente gratuito a partir de prédios e parques públicos e seus arredores, incluindo hotéis, bares e restaurantes.

E, por falar em novidade, sempre tem algo de inusitado e diferente na gastronomia de Porto Alegre, famosa por sua diversidade e qualidade. A culinária é apenas um dos ingredientes da estrutura receptiva da capital gaúcha, onde o turista encontra conforto, serviços variados e bom atendimento em hospedagem, comércio de todos os segmentos em lojas e modernos shoppings, amplos centros de eventos tecnologicamente equipados, atividade cultural intensa o ano inteiro e uma vida noturna vibrante, com ambientes e opções para todos os estilos.

Para conhecer as várias faces da cidade, o turista também conta com ótimos serviços sem transporte, seja coletivo ou individual.

Imperdível Linha Turismo Centro Histórico e Linha Turismo Zona Sul



Saídas de Terça a Domingo

Embarque na Travessa do Carmo,
84 – Cidade Baixa

Horário das saídas:

Centro Histórico: 9h e 15h30

Zona Sul: 10h30 e 13h30

**Compre seu ingresso com
antecedência (R\$15,00).**



Oferece duas opções de roteiros: o *city tour* Centro Histórico que contempla atrativos históricos e culturais e o *city tour* Zona Sul, destaca as paisagens naturais da Cidade, como o Lago Guaíba e as paisagens rurais.

Informações: (51) 3289.6744 / 6745

Reservas para grupos:

reservas@turismo.prefpoa.com.br

*Em caso de chuva, o passeio não opera.

Imperdível:

Passeios de Barco pelo Lago Guaíba

- **Saídas do Cais do Porto:**
- ***Cisne Branco:** Fone: 3224.5222

- **Saídas da Usina do Gasômetro:**
- ***Noiva do Caí:** Fone: 3211.7662
- ***Porto Alegre 10:** Fone: 3211.76.65
- ***Turistinha:** Fone: 9818.2274

Centro Cultural Usina do Gasômetro

Av. Pres. João Goulart, 551 – Centro Histórico. F.: (51) 3289.8100. De terça a domingo das 9h à 21h.

Prédio construído em 1928 para abrigar uma usina termoelétrica de carvão, que funcionou ali até 1974. Já a chaminé de 117m veio em 1937 depois dos protestos dos moradores contra a fuligem que se espalhava pelo entorno. O nome Gasômetro deve-se a antiga existência de uma usina de gás nas proximidades, que acabou popularizando a área como Volta do Gasômetro. Atualmente é um espaço cultural, que abriga sala de cinema, salas de teatro, exposições e eventos culturais.

Vale a dica: Visite o quarto andar da Usina do Gasômetro e vislumbre a gama de tonalidades do pôr do sol no Guaíba.



Imperdível:

Voo Panorâmico

Aeroclube

(Bairro Belém Novo)

- 04 opções de roteiros ;
- capacidade para 03 pessoas por roteiro;
- R\$ 150,00 passeio de 20min
- devido às condições metereológicas é preciso contatar 3245-6060;
- passeios podem ser feitos todos os dias;
- dispõe de restaurante no local.



Imperdível: Parque da Redenção (Pq. Farroupilha) e Brique

Algumas atrações, espaços e recantos:

- Café do Lago
- Espelho D'Água
- Feira Ecológica (aos sábados)
- Fonte Luminosa
- Lago com pedalinhos
- Mercado Bom Fim (CIT / restaurantes)
- **Mini-Zôo Palmira Gobbi Dias**
- Orquidário Gastão de Almeida Santos
- **Parque de Diversões**
- Recanto Alpino, Europeu e Oriental
- Roseiral

O Brique da Redenção é uma feira que oferece: Artesanato, Antiguidades, Artes Plásticas, Lanches rápidos, Teatro de Rua, Artistas Locais, Rodas de Capoeira.

Vale a pena conferir!

Domingos, das 9h às 17h.



Imperdível:

Parcão (Pq. Moinhos de Vento)

Algumas atrações e espaços

- Campo de Futebol
- Quadra de Tênis
- Cancha de Bocha
- Aparelhos de Ginástica
- Pista de Patinação
- Lago com peixes, patos e tartarugas
- Playground

POA conta com 584 praças e 07 parques

- Parque Marinha do Brasil
- Parque Moinhos de Ventos
- Parque Farroupilha
- Parque Maurício Sirotski Sobrinho (Harmonia)
- Parque Saint Hilaire
- Parque Chico Mendes
- Parque Germânia



Dica: O parque é uma boa opção para quem gosta de correr ou caminhar de manhã ou de tardezinha.

Imperdível:

Mercado Público Central



Dica: Não deixe de conhecer o **Memorial do Mercado, Café do Mercado, Banca de Vinhos, Cachaçaria, Rancho Nativo, Loja Sebrae** e a famosa **Banca 40**, com alguns dos melhores sorvetes da cidade!

Produtos Regionais: erva-mate, chás, cuias para chimarrão, etc.

Produtos Naturais: aveia, farinhas e grãos, açúcar mascavo, soja, etc.

Especiarias: frutas secas, lácteos, queijos, patês, peixe defumado, etc

Exclusividades: venda à granel de cereais, farinhas; fiambres; torrado e o peixe mais fresco da cidade.

De segunda a sexta das
7h30min às 19h30min
Sábados das 7h30min às
18h30min

Imperdível:

Casa de Cultura Mario Quintana



Alguns dos espaços e infra-estrutura

Salas de Cinema

Sala Mario Quintana

Livraria

Memorial do Hotel Majestic

Acervo Elis Regina

Teatro Carlos Carvalho

Salas de Literatura e Leitura

Bibliotecas / Discoteca

Jardim Lutzenberger (5º andar)

Café Santo de Casa (7º andar)

Café dos Cataventos (térreo)

Programação Cultural que abrange todo o tipo de público. Veja a programação no site da CCMQ:


www.ccmq.rs.gov.br

Dica: Não deixe de visitar o quarto do Poeta (2º andar)

De terça a sexta das 9h às 21h
sábado e domingo das 12h às 21h

Imperdível:

Fundação Iberê Camargo



Horário de visitação:

De terça a domingos das 12h às 19h
Quintas das 12h as 21h

Alguns dos espaços e infraestrutura

- Salas expositivas
- Centro de Documentação e Pesquisa
- Ateliês de Gravura e Educativo
- Auditório
- Loja
- Cafeteria
- Estacionamento
- Parque ambiental

Sede da Fundação

Projetada pelo arquiteto português Álvaro Siza, um dos cinco arquitetos contemporâneos mais importantes do mundo

Imperdível:

Museu de Ciência e Tecnologia da PUC



A proposta do Museu é de que o visitante possa interagir!

Nada de ficar só olhando sem poder tocar!

As atrações são para todas as idades, desde crianças até idosos.

Dica: Procure chegar cedo, curtir o museu leva tempo.



De terça à domingo das 9h às 17h

Ingresso: R\$ 16,00 (passaporte genial)

R\$ 13,00 (público geral)

R\$ 9,50 (estudantes, idosos, etc)

Imperdível:

Centros Culturais na Praça da Alfândega

Dica:

- Visitação gratuita
- Fechados às segundas-feiras



Museu de Artes do Rio
Grande do Sul



Memorial do Rio Grande do
Sul



Santander Cultural

Dica: tome um café no Café do Cofre, no Santander Cultural.

Rua Sete de Setembro, 1028

Lazer em família: Museu Militar



Rua dos Andradas, 630

Terça a Quinta das 9h às 17h
Sexta a Domingo das 13h às 17h
Entrada Franca

Lazer em família:

Jardim Botânico



Aberto ao público em 1958, possui uma área de 39 ha.

Atualmente, é considerado um dos cinco maiores jardins botânicos do Brasil devido a diversidade das coleções de plantas, qualificação estrutural e capacitação do seu quadro técnico e operacional.



Rua Dr. Salvador França, 1427
terça a domingo, das 8h às 17h

Ingresso: R\$ 2,00

Dica: Visite o Serpentário
ao lado do Museu de
Ciências Naturais.



Visita ao Estádio e ao Memorial Ingresso

Visitantes: R\$ 4,00 Estudantes:
R\$ 2,00

Horário de visitas:

Visita guiada: de segunda a sexta,
das 9h às 12h, e das 14h às 19h
Visita sem guia: sábado e domingo,
das 9h às 18h.



Visita Colorada – Estádio e Museu Ingresso:

Visitantes: R\$ 15,00
Estudantes: R\$ 7,00

Horário de visitas:

De segunda a segunda, das 9h às 11h
e das 13h às 17h



Lazer em família:

Pampa Safári e Zoológico

Pampa Safari - Gravataí

Zoológico sem jaulas em uma área de 320 hectares.

Sábados, domingos e feriados

Das 10h às 17h45min

Carros: R\$ 40,00

Zôo - Sapucaia do Sul


Unidade de Conservação com mais de 620 hectares

De terça a domingo

Das 8h30min às 17h.

Adultos: R\$ 4,00

Automóveis: R\$ 20,00



Opções de Roteiros:

Caminhos Rurais



Domingo no Campo:

Roteiros regulares com saídas no Parque Farroupilha às 10h com retorno às 17h.

O passeio contempla três propriedades rurais de Porto Alegre que oferecem vivências rurais, degustação entre outros.

Confira as propriedades selecionadas a cada domingo!

Custo: R\$ 55,00 + R\$ 15,00 (almoço)

Rota Cultural Turismo
3348-1649

Opções de Roteiros:

Caminho dos Antiquários

Aos sábados não deixe de visitar o Caminho dos Antiquários, com exposições de antigüidades ao ar livre, sempre das 10h às 16h.



Super dica:

Sempre no segundo e último sábados de cada mês acontece o **Projeto Viva o Centro a Pé:**

Caminhadas de 2h pelos principais pontos turísticos do Centro Histórico.

Saídas às 10h

Ingresso: 1kg de alimento não perecível

Opções de Roteiros:

Parque Estadual de Itapuã

Passeio de barco ao Farol de Itapuã:

Farol de Itapuã Turismo

Fone/fax: 51-3494.1111 -
99975030

www.faroldeitapua.com.br



O Parque Estadual de Itapuã é uma importante área de preservação ecológica

- última amostra dos ecossistemas originais da região metropolitana. Nesse rico ambiente estão oito praias que servem de refúgio a 200 espécies de aves, 40 de répteis, espécies de fauna ameaçadas de extinção, além das aves migratórias. Tudo isso ao longo do Guaíba, em direção à Lagoa dos Patos.

Atualmente, o local tem 90% de sua área destinada à conservação de ecossistemas. A outra parte, reservada a visitantes, dispõe de completa infra-estrutura com vestiário, churrasqueiras e estacionamento. *Não conta com lanchonete, nem restaurante. Acesso por carro ou ônibus.

Centros de Compras

Bourbon Ipiranga



Av. Ipiranga, 5200 -
Jardim Botânico

Shopping do Porto - Camelódromo



Rua Voluntários da Pátria,
210 - Centro Histórico

Iguatemi

Av. João Wallig, 1800 -
Passo D'Areia



Em dias de chuva:

Centros de Compras

Praia de Belas



Av. Praia de Belas, 1181-
Praia de Belas

Moinhos Shopping



Rua Olavo Barreto Viana,36 -
Moinhos de Vento

Shopping Total

Av. Cristóvão Colombo, 545
Floresta



Em dias de chuva:

Centros de Compras

Shopping Bourbon Country



Av. Túlio de Rose, 80 -
Passo D'Areia

Rua da Praia Shopping



Rua dos Andradas, 1001 - Centro
Histórico

Barra Shopping Sul

Av. Diário de Notícias, 300
Cristal



CENTRO DE INFORMAÇÕES TURÍSTICAS



Informe-se! Visite uma das unidades do Centro de Informações Turísticas (CIT).

CIT Linha Turismo

Tv. do Carmo, 84 - Cidade Baixa
Fone: 3289 6744 / 3289 6745
Diariamente, das 8h às 18h

CIT Mercado Público Central

Mercado Central, Loja 99
De segunda a sábado, das 9h às 18h

CIT Mercado do Bom Fim (Pq. Farroupilha)

Fone: 0800.517686
Diariamente, das 9h às 18h

CIT Usina do Gasômetro

Fone: 3289.8146
De terça a domingo, das 9h às 18h

CIT Aeroporto Internacional Salgado Filho

Fone: 3358.2048
Diariamente, das 8h às 22h

POINTS - Ponto de Orientação e Informação Turística

POINT Aerolíneas Argentinas

Av. Senador Salgado Filho, 267 -
Centro Histórico
De segunda a sexta, das 9h às 13h e das 13h30 às 18h.

POINT Vinum Enoteca

Rua Marques do Herval, 52 -
Moinhos de Vento
De segunda a sábado, das 9h às 22h

Histórico da Cidade



A cidade de Porto Alegre tem como data oficial de fundação 26 de março de 1772, com a criação da Freguesia de São Francisco do Porto dos Casais, um ano depois alterada para Nossa Senhora da Madre de Deus de Porto Alegre. O povoamento, contudo, começou em 1752, com a chegada de 60 casais portugueses açorianos trazidos por meio do Tratado de Madri para se instalarem nas Missões, região do Noroeste do Estado que estava sendo entregue ao governo português em troca da Colônia de Sacramento, nas margens do Rio da Prata. A demarcação dessas terras demorou e os açorianos permaneceram no então chamado Porto de Viamão, primeira denominação de Porto Alegre.

Histórico da Cidade



Em 24 de julho de 1773, Porto Alegre se tornou a capital da capitania, com a instalação oficial do governo de José Marcelino de Figueiredo. A partir de 1824, passou a receber imigrantes de todo o mundo, em particular alemães, italianos, espanhóis, africanos, poloneses, judeus e libaneses. Este mosaico de múltiplas expressões, variadas faces e origens étnicas, religiosas e linguísticas, faz de Porto Alegre, hoje com quase 1,5 milhão de habitantes, uma cidade cosmopolita e multicultural, uma demonstração bem sucedida de diversidade e pluralidade.

Foi a ferro e fogo que Porto Alegre construiu a sua história. A capital do Rio Grande do Sul é também a capital dos Pampas, como é conhecida a região de fauna e flora características formada por extensas planícies que dominam a paisagem do Sul do Brasil e parte da Argentina e do Uruguai. É nessa região que nasceu o gaúcho, figura histórica, dotada de bravura e espírito guerreiro, resultado de lendárias batalhas e revoltas por disputas de fronteiras entre os Reinos de Portugal e Espanha, a partir do século XVI.

Histórico da Cidade



As revoltas se sucederam, mas foi o século XIX que marcou o seu povo, após uma longa guerra por independência contra o Império Português. A chamada Guerra dos Farrapos se iniciou com um enfrentamento ocorrido na própria capital, nas proximidades da atual ponte da Azenha, no dia 20 de setembro de 1835. Mesmo sufocado, foi este conflito que gravou na história o mito do gaúcho e é até hoje cantado em hino, comemorada em desfiles anuais e homenageada com nomes de ruas e parques.

Com o fim da Guerra dos Farrapos, a cidade retomou seu desenvolvimento e passa por uma forte reestruturação urbana nas últimas décadas do século XVIII, movida principalmente pelo rápido crescimento das atividades portuárias e dos estaleiros. O desenvolvimento foi contínuo ao longo do tempo e a cidade se manteve no centro dos acontecimentos culturais, políticos e sociais do país como terra de grandes escritores, intelectuais, artistas, políticos e acontecimentos que marcaram a história do Brasil.

Geografia

A área de Porto Alegre, de 476,3 km², é um ponto de encontro de distintos sistemas naturais que imprimem uma geografia diversificada à cidade. Um anel de morros graníticos com 730 milhões de anos emoldura a região de planície onde está o grande centro urbano da cidade, ocupando 65% de seu território. Os morros fazem parte de uma plataforma originada de rochas que se fundiram sob pressão e calor intensos no interior da terra e depois emergiram, elevando-se à altura de montanhas. Hoje, desbastadas e fendidas pela erosão de milhões de anos, formam pequenos morros de cume arredondados que dominam a paisagem da capital. O Morro Santana, com 311 m de altura, é o ponto mais alto, com matas e campos nativos, cachoeiras, banhados, charcos, lagos, córregos e cascatas. Esta formação geológica foi uma espécie de contenção natural para a ocupação do município em direção à zona sul, e contribuiu para que Porto Alegre conserve 30% de seu território como área rural, a segunda maior entre as capitais brasileiras.

Outra parte do território da capital, cerca de 44 km², estão distribuídos em 16 ilhas do Lago Guaíba sob jurisdição do município. O lago contorna a cidade numa extensão de 70 km de orla fluvial a expressão geográfica mais marcante da capital gaúcha. O conjunto de ilhas, parques e de áreas de preservação natural, somado à área rural e ao elevado índice de arborização das vias públicas, fazem de Porto Alegre uma cidade verde, acima do recomendado pela organização Mundial da Saúde (OMS).

Geografia



Outros dados:

Fundação oficial: 26 de março de 1772

Localização: Latitude – 30° / Longitude W – Greenwich 51°.

Capital mais meridional do Brasil

Altitude: 10 m

Área: 476,3 Km²

Relevo: A cidade ocupa uma área de planície circundada por 40 morros que abrangem 65% da sua área. É limitada pela orla fluvial do lago Guaíba, de 72 quilômetros de extensão.

População: 1.415.237 (Fonte: IBGE 2007)

IDH (Índice de Desenvolvimento Humano): 0,865

Coefficiente de mortalidade infantil: 11,90 por mil nascidos vivos (Fonte: IBGE 2007)

Expectativa de vida ao nascer: 71,59 anos

Crescimento da população: 1,25% ao ano

População alfabetizada: 96,55%

Coleta de esgoto: 87%

Abastecimento de água: 100%

Abastecimento de energia elétrica: 99,8%