

ÁREAS QUILOMBOLAS DE PORTO ALEGRE

Estudo preliminar com objetivo de geoprocessar localização, perímetro e dados agregados passíveis de cruzamento com outros níveis de informações municipais.

Há 4 territórios quilombolas em Porto Alegre:

- 1. Alpes
- 2. Família Silva
- 3. Família Fidelix
- 4. Areal da Baronesa.

1. Alpes

Descrição

Há duas UDHs que percorrem a Estrada dos Alpes, local que diz respeito a possível territorialidade ocupada por este grupo quilombola: a) Cascata : Alpes; e, b) Teresópolis : Estrada dos Alpes. (clique nas imagens e acesse o perfil)

Mapa / UDH IDHM



Teresópolis : Estrada
dos Alpes

Valor : 0,761

[Ver Perfil Completo](#)

Mapa / UDH IDHM

1991 2000 2010



2. Família Silva

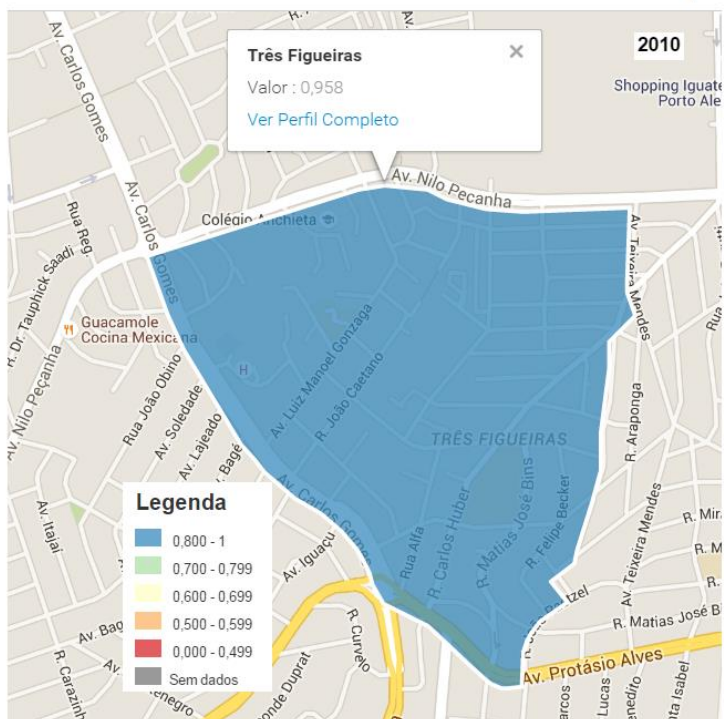
Descrição

“O bairro Três Figueiras abriga há mais de 60 anos os descendentes da Família Silva, que moram no final da rua projetada João Caetano, entre a Avenida Carlos Gomes e Nilo Peçanha. Com 15 famílias, esta população habita um dos espaços mais valorizados da cidade de Porto Alegre. ... Vivem em pequenas casas de madeira, com saneamento básico obtido através de projeto da FUNASA, mas com ligação irregular de luz.” site do Povo Negro/PMPA

Há uma UDH que compreende todo bairro Três Figueiras devido ao número de domicílios da amostra censitária, requisito básico para a formação de uma unidade. Os dados retratam o entorno mascarando a realidade destas famílias. (Clique nas imagens e acesse o perfil e o Street View)

Mapa / UDH

Índice de Desenvolvimento Humano Municipal

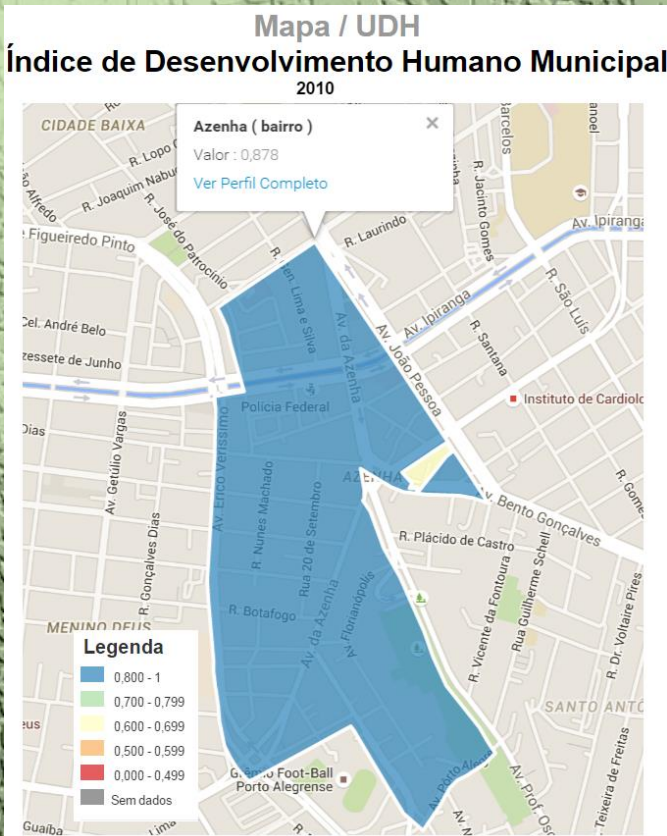


3. Família Fidelix

Descrição

“... a comunidade quilombola localizada no bairro Azenha, na Rua Otto Ernest Maier, limitada por um lado pela Rua Sebastião Leão e pelo outro lado pelo Hospital Porto Alegre. Com 32 famílias na sua maioria egressa da cidade de Santana do Livramento28, a comunidade foi fundada há cerca de 26 anos, na década de 80. As famílias da comunidade costumam acessar serviços e lazer da região da Cidade Baixa e, por isso, frequentemente a indicação da sua localização se confunde entre o bairro onde oficialmente a área está localizada com a região de sociabilidade e vivência.” site Povo Negro

A UDH que compreende parte do bairro Azenha referente a esta área, devido ao número de domicílios da amostra censitária, requisito básico para a formação de uma unidade, retrata o entorno mascarando a realidade destas famílias.
(Clique nas imagens e acesse o perfil e o Street View)



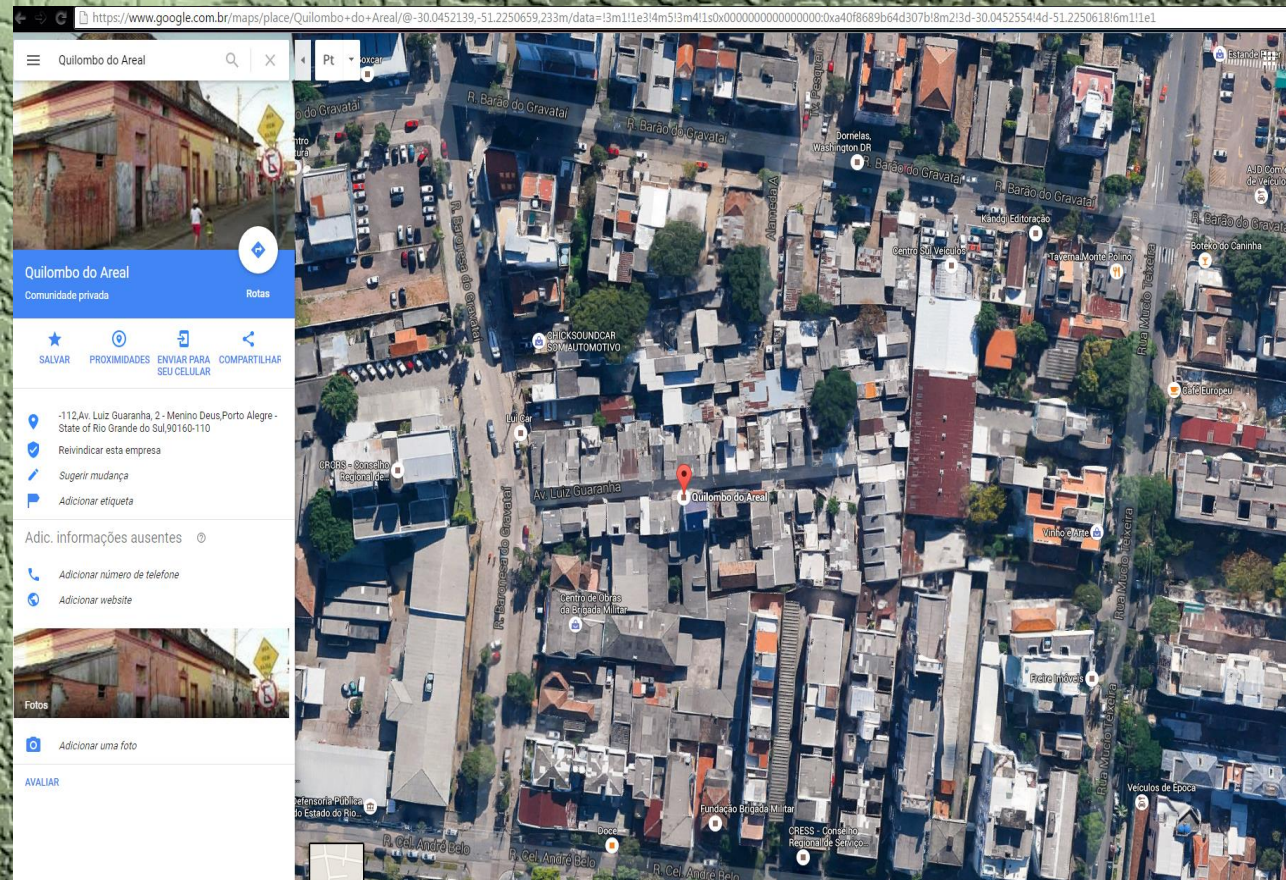
4. Areal da Baronesa

“... São aproximadamente 80 famílias que vivem em uma das últimas “avenidas” da região, a Luís Guaranha, historicamente ocupada por famílias negras. As fachadas de antigas casas são preservadas, por seu caráter histórico. Através de participação política, lideranças da comunidade obtiveram no Orçamento Participativo da cidade a construção de 12 novas casas no local..” site Povo Negro

Diferente das áreas anteriores há uma UDH que compreende parte do bairro Menino Deus referente basicamente ao entorno da Rua Luis Garanha, retratando detalhadamente indicadores (2000 – 2010) que podem auxiliar ao contexto histórico destas famílias. (Clique nas imagens e acesse o perfil e o Street View)

Descrição

Outras Fontes



Geoprocessamento das áreas quilombolas

- ▣ Definir o perímetro das 4 áreas identificando os logradouros limítrofes exatos;
- ▣ Informações agregadas oriundas de pesquisas acerca destas comunidades podem ser inseridas no mapeamento conforme interesse dos usuários;
- ▣ Há possibilidade de inserção de fotos e vídeos ilustrando assim com maior qualidade as informações contidas no mapa.

Este breve levantamento foi elaborado pelo **ObservaPOA** a fim de dar início ao processo de conversação junto a Secretaria Municipal de Direitos Humanos em especial o **Gabinete do Povo Negro** a fim de que geoprocessamento das **Áreas Quilombolas** de Porto Alegre com vistas a disponibilizar para pesquisadores e estudantes desta temática uma base de dados territorialmente delimitada no aplicativo Porto Alegre em Mapas do site do Observatório em 2016.

