

# OBSERVANDO BAIRRO

BREVE ANÁLISE SOBRE OS BAIRROS DE PORTO ALEGRE

## Anchieta

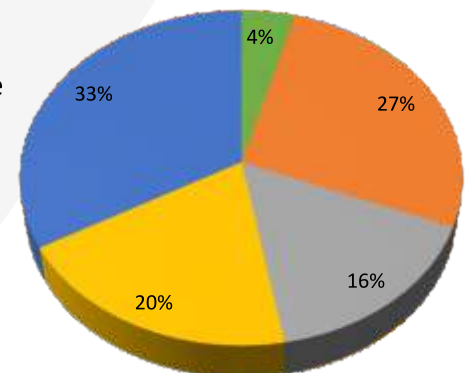
O bairro Anchieta foi criado pela Lei 2022 de 1959, e está localizado entre o Aeroporto de Porto Alegre e a cidade de Gravataí. Desde sua criação, o Anchieta marcava pela baixa densidade populacional e pelos grandes espaços gramados. Seu nome homenageia o padre jesuíta que fundou a Colégio São Paulo, que mais tarde daria origem ao primeiro núcleo urbano da capital paulista. A grande modificação do bairro aconteceu em 1973, quando se instala no bairro a CEASA - Centrais de Abastecimento do Rio Grande do Sul na avenida Fernando Ferrari.

O bairro pertence à Região Humaitá-Navegantes do Orçamento Participativo. Possui 2.024 habitantes, representando 0,14% da população de Porto Alegre. Com área de 9,175 km<sup>2</sup>, representa 1,93% da área do município, sendo sua densidade demográfica de 220,59 habitantes por km<sup>2</sup>. A taxa de analfabetismo é de 5,09% e o rendimento médio dos responsáveis por domicílio é de 1,49 salários mínimos.



## Estrutura etária

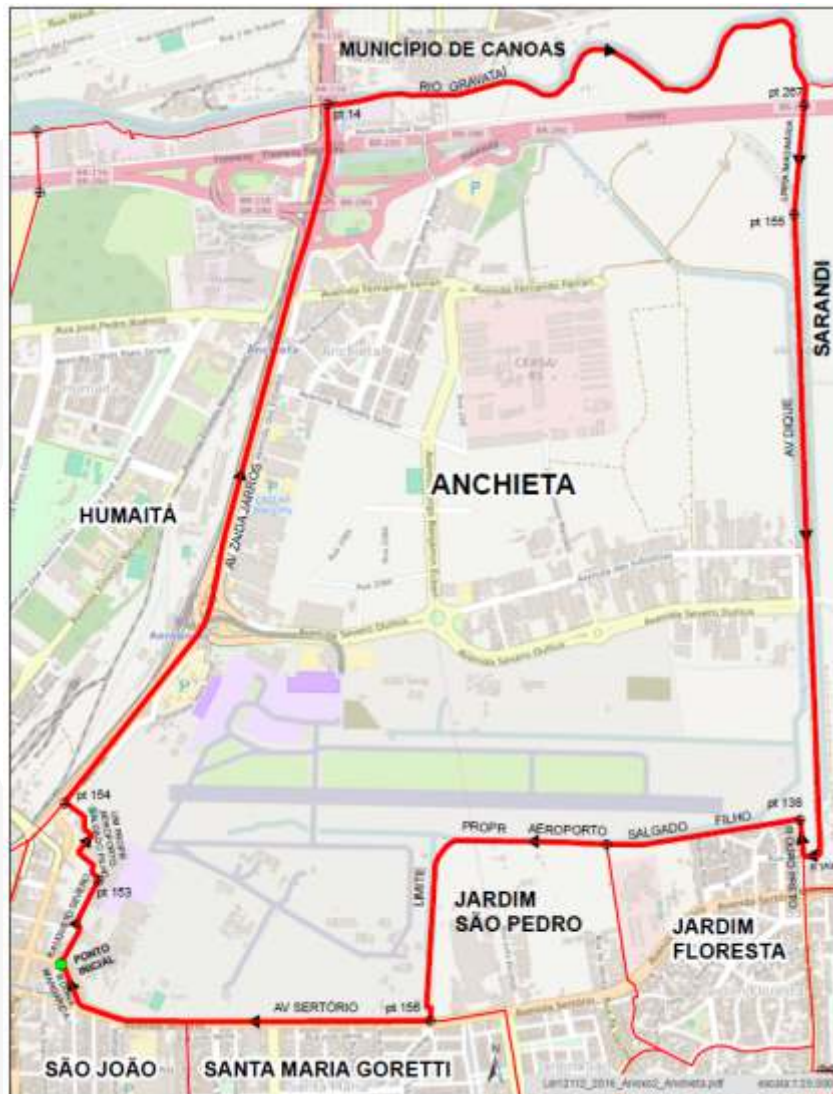
- Crianças
- Adolescente
- Jovem
- Adulto
- Idoso



## Caracterização do bairro

REGIÃO DO ORÇAMENTO PARTICIPATIVO	Humaitá-Navegantes
ÁREA	8,863 km <sup>2</sup>
POPULAÇÃO	2.024
DENSIDADE DEMOGRÁFICA	220,59 Hab./km <sup>2</sup>

### Mapa Anchieta



Descrição dos limites do bairro Anchieta, conforme determinado pela Lei Ordinária 12.112 de 22 de agosto de 2016

“Ponto inicial e final: encontro da Rua Dona Margarida com a Rua Augusto Severo; desse ponto segue pela Rua Augusto Severo até o seu final, no ponto de coordenadas (pt 153) E: 281.999; N: 1.680.148; desse ponto segue por uma sequencia de linhas retas e imaginárias o limite oeste da propriedade do Aeroporto Salgado Filho até a Avenida Zaida Jarros, ponto de coordenadas (pt 154) E: 281.847; N: 1.680.472, por essa e sua projeção até a ponte sobre o Rio Gravataí, ponto de coordenadas (pt 14) E: 282.972; N: 1.683.453; segue pela orla desse rio até o ponto de coordenadas (pt 267) E: 285.015; N: 1.683.453; desse ponto segue por uma linha reta e imaginária até a Avenida Dique, ponto de coordenadas (pt 155) E: 284.974; N: 1.682.983; por essa até a Rua Taim, por essa até a Rua Ouro Preto, por essa até o limite sul da propriedade do Aeroporto Salgado Filho, ponto de coordenadas (pt 138) E: 285.004; N: 1.680.406; segue o limite dessa propriedade até a Avenida Sertório, ponto de coordenadas (pt 156) E: 283.416; N: 1.679.543, por essa até a Rua Dona Margarida, por essa até a Rua Augusto Severo, ponto inicial”.

# OBSERVANDO BAIRRO

BOLETIM DOS BAIRROS OFICIAIS DE PORTO ALEGRE

## Anchieta

### TRABALHO E RENDA

A renda média do bairro Anchieta é de aproximadamente R\$ 512,60, abaixo dos R\$ 998 do salário mínimo nacional e menos que a metade da renda média da cidade de Porto Alegre, que fica em torno dos R\$ 1,6 mil. Entre a força de trabalho do bairro, 55,96% possuem emprego de carteira assinada, e 42,06% dos trabalhadores completaram o ensino médio.

Renda Média do Anchieta

R\$ 512,60

Renda Média de Porto Alegre

R\$ 1.600,00

### EDUCAÇÃO

A taxa de analfabetismo no bairro fica em torno dos 5,09%, acima dos 3,86% apontados para a cidade de Porto Alegre. Na comparação com os bairros da região, o Anchieta está pior do que os vizinhos Humaitá (2,06%) e Jardim Floresta (1,69%). Segundo dados de 2010, 4,64% dos habitantes do bairro com idades entre 6 a 14 anos estavam fora da escola e 28,81% moravam em domicílios onde nenhum dos moradores tinha concluído o ensino fundamental.

Analfabetismo

5,09%

Taxa de analfabetismo em Anchieta em 2010.

3,86%

Taxa de analfabetismo em Porto Alegre em 2010.

### SAÚDE

A taxa de mortalidade infantil do bairro Anchieta ficou em 13,78 para cada mil nascidos vivos, e o percentual de gravidez na adolescência é de 1,60%. Para toda a Porto Alegre, estes índices ficam em 11,6 para cada mil nascidos vivos e 2,29%, respectivamente.

A unidade de saúde Navegantes é a responsável pelo atendimento médico no bairro e fica localizada na Avenida Presidente Roosevelt, 5 - Bairro Navegantes.

Mortalidade Infantil

13,78

Taxa de Mortalidade em Anchieta em 2010.

11,6

Taxa de Mortalidade em Porto Alegre em 2010.

# OBSERVANDO BAIRRO

BOLETIM DOS BAIRROS OFICIAIS DE PORTO ALEGRE

## Anchieta



### POPULAÇÃO

Com um total de 2.331 moradores, o bairro reúne cerca de 0,16% da população da cidade, formando uma densidade populacional na faixa dos 263 habitantes por Km<sup>2</sup>, quando o total para toda a cidade fica em 6.232 habitantes por Km<sup>2</sup>. O grupo etário mais significativo está na faixa dos 30 aos 59 anos e representa 39,81% dos habitantes do bairro. 20,93% dos moradores estão na faixa dos 19 aos 29 anos.

População Estimada

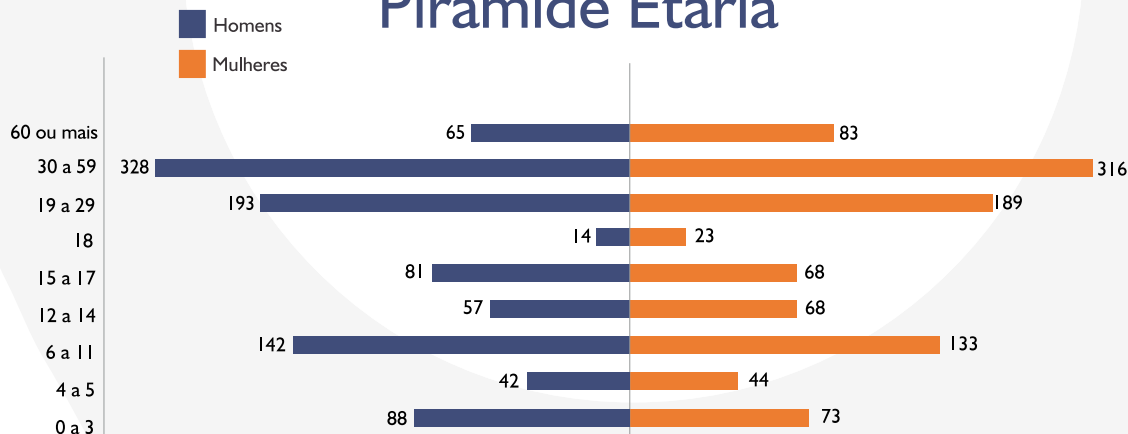
2.127

2016

2.133

2017

### Pirâmide Etária



### DESENVOLVIMENTO SOCIAL

O Índice de Desenvolvimento Humano Municipal (IDHM) do bairro fica em 0,699, considerado médio, no entanto um pouco abaixo dos 0,805 apontados para a Capital, valor considerado muito bom. O Índice de Vulnerabilidade Social é de 0,281, valor considerado como baixa vulnerabilidade e pior do que o valor atribuído a toda a Capital, que ficou em 0,249 em 2010. Com base em todos os indicadores sociais, o bairro tem um valor de Prosperidade Social considerado alto.

Vulnerabilidade Social

0,281

Anchieta

0,249

Porto Alegre