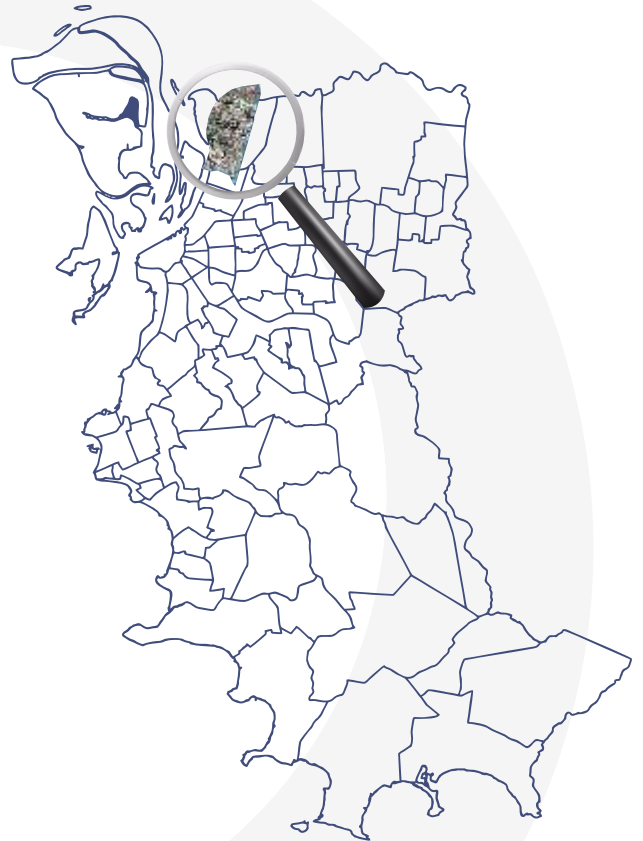


# OBSERVANDO BAIRRO

BREVE ANÁLISE SOBRE OS BAIRROS DE PORTO ALEGRE

## Farrapos

O bairro pertence à Região Humaitá-Navegantes do Orçamento Participativo. Possui 18.986 habitantes, representando 1,34% da população de Porto Alegre. Com área de 2,267 km<sup>2</sup>, representa 0,48% da área do município, sendo sua densidade demográfica de 8.374,94 habitantes por km<sup>2</sup>. A taxa de analfabetismo é de 4,16% e o rendimento médio dos responsáveis por domicílio é de 1,85 salários mínimos.

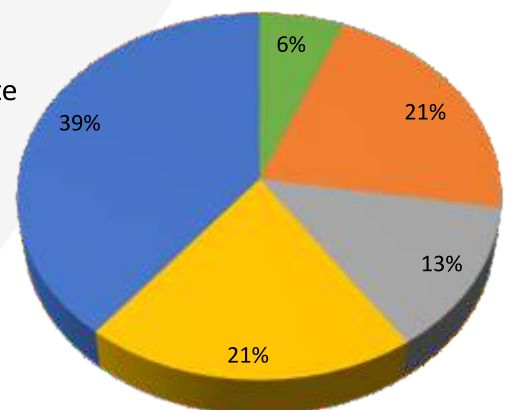


## Caracterização do bairro

REGIÃO DO ORÇAMENTO PARTICIPATIVO	Humaitá- Navegantes
ÁREA	2,267 km <sup>2</sup>
POPULAÇÃO	18,986
DENSIDADE DEMOGRÁFICA	8.374,94 Hab./km <sup>2</sup>

## Estrutura etária

- Crianças
- Adolescente
- Jovem
- Adulto
- Idoso



### Mapa Farrapos



Descrição dos limites do bairro Farrapos, conforme determinado pela Lei Ordinária 12.112 de 22 de agosto de 2016

“Ponto inicial e final: encontro da Avenida Padre Leopoldo Brentano com a Avenida A. J. Renner; desse ponto segue pela Avenida A. J. Renner até a Rua Dona Teodora, por essa até a Rua Voluntários da Pátria; desse ponto segue por uma linha reta e imaginária até o Lago Guaíba, junto ao Cais Navegantes, ponto de coordenadas (pt 103) E: 280.234; N: 1.681.215; desse ponto segue pela orla até o Rio Gravataí, ponto de coordenadas (pt 104) E: 281.723; N: 1.683.333; desse ponto segue por uma linha reta e imaginária até o final da Avenida Dois Mil Cento e Vinte e Dois (2122), ponto de coordenadas (pt 105) E: 281.736; N: 1.683.075, seguindo o eixo dessa avenida até o entroncamento entre a Avenida Padre Leopoldo Brentano com a Avenida A. J. Renner, ponto inicial”.

# OBSERVANDO BAIRRO

BOLETIM DOS BAIRROS OFICIAIS DE PORTO ALEGRE

## Farrapos

### TRABALHO E RENDA

A renda média do bairro Farrapos é de aproximadamente R\$ 542,17, abaixo dos R\$ 998 do salário mínimo nacional e da metade da renda média da cidade de Porto Alegre, que fica em torno dos R\$ 1,6 mil. Entre a força de trabalho do bairro, 61,61% possuem emprego de carteira assinada, e 39,87% dos trabalhadores completaram o ensino médio

Renda Média de Extrema

R\$ 542,17

Renda Média de Porto Alegre

R\$ 1.600,00

### EDUCAÇÃO

A taxa de analfabetismo no bairro fica em torno dos 4,16%, acima dos 3,86% apontados para a cidade de Porto Alegre. Na comparação com outros bairros da região, o Farrapos está pior do que os vizinhos Humaitá (2,06%) e Navegantes (0,94%). Segundo dados de 2010, 3,68% dos habitantes do bairro com idades entre 6 a 14 anos estavam fora da escola e 28,36% moravam em domicílios onde nenhum dos moradores tinha concluído o ensino fundamental.

Analfabetismo

4,16%

Taxa de analfabetismo em Farrapos em 2010.

3,86%

Taxa de analfabetismo em Porto Alegre em 2010.

### SAÚDE

A taxa de mortalidade infantil do bairro Farrapos ficou em 14,63 para cada mil nascidos vivos, e o percentual de gravidez na adolescência é de 1,90%. Para toda Porto Alegre, estes índices ficam em 11,6 para cada mil nascidos vivos e 2,29%, respectivamente.

A unidade de saúde Farrapos é responsável pelo atendimento médico no bairro e fica localizada na Rua Graciano Camozzato, 185, Bairro Farrapos.

Mortalidade Infantil

14,63

Taxa de Mortalidade em Farrapos em 2010.

11,6

Taxa de Mortalidade em Porto Alegre em 2010.

# OBSERVANDO BAIRRO

BOLETIM DOS BAIRROS OFICIAIS DE PORTO ALEGRE

## Farrapos



### POPULAÇÃO

Com um total de 18.986 moradores, o bairro reúne cerca de 1,34% da população da cidade, formando uma densidade populacional na faixa dos 8.374 habitantes por Km<sup>2</sup>, quando o total para toda a cidade fica em 6.232 habitantes por Km<sup>2</sup>. O grupo etário mais significativo está na faixa dos 30 aos 59 anos e representa 37,75% dos habitantes do bairro. 19,59% dos moradores estão na faixa dos 19 aos 29 anos.

População Estimada

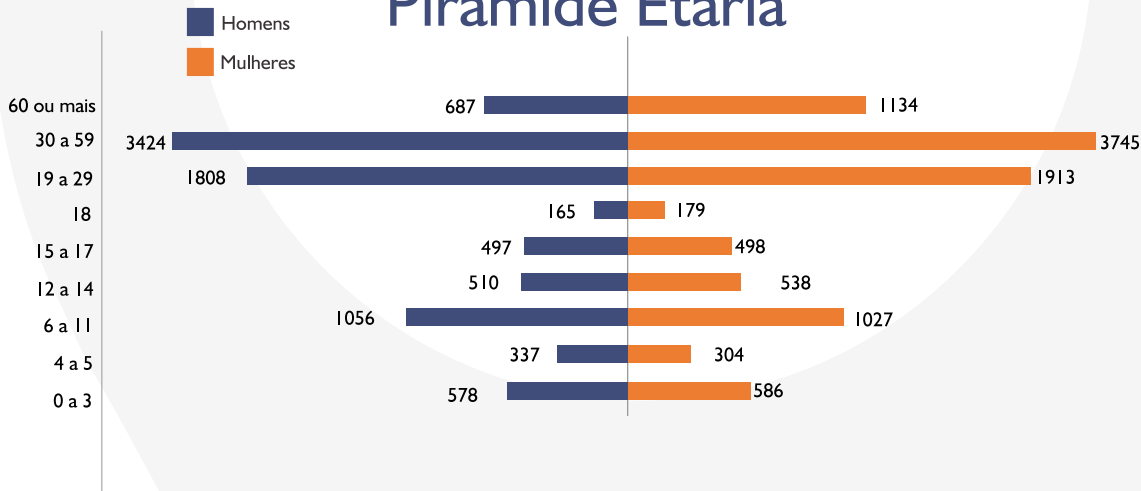
19.951

2016

20.004

2017

### Pirâmide Etária



### DESENVOLVIMENTO SOCIAL

O Índice de Desenvolvimento Humano Municipal (IDHM) do bairro fica em 0,685, considerado médio, no entanto um pouco abaixo dos 0,805 apontados para a Capital, valor considerado muito alto. O Índice de Vulnerabilidade Social é de 0,278, valor considerado como baixa vulnerabilidade e pior do que o valor atribuído a toda a Capital, que ficou em 0,249 em 2010. Com base em todos os indicadores sociais, o bairro tem um valor de Prosperidade Social considerado alto.

Vulnerabilidade Social

0,278

Farrapos

0,249

Porto Alegre